

**LES SPORTS MODERNES n°1**  
Société, Culture, Temporalité, Territoire

2023

# La montagne: territoire du moderne ?



# **LES SPORTS MODERNES n°1**

Société, Culture, Temporalité, Territoire

2023

## **La montagne: territoire du moderne ?**

© Association pour la valorisation des archives et de l'Histoire des sports (AvaHs)  
c/o Grégory Quin  
Institut des Sciences du sport de l'Université de Lausanne  
Université de Lausanne  
CH-1015 Lausanne

Éditions Alphil-Presses universitaires suisses, 2023  
Rue du Tertre 10  
CH-2000 Neuchâtel  
[www.aphil.ch](http://www.aphil.ch)  
[www.aphilrevues.com](http://www.aphilrevues.com)

N° 1, 2023  
DOI : 10.33055/SPORTSMODERNES.2023.001.01

ISSN papier 2813-5776  
ISSN numérique 2813-5784

ISBN 978-2-88930-534-6  
ISBN PDF 978-2-88930-535-3  
ISBN Epub 978-2-88930-536-0

### **Adhésion à l'AvaHs**

60 CHF, comprenant l'abonnement à la revue *Les Sports Modernes*.

### **Vente directe et librairie (abonnements ou numéros individuels)**

Éditions Alphil-Presses universitaires suisses  
Rue du Tertre 10  
2000 Neuchâtel  
[commande@aphil.ch](mailto:commande@aphil.ch)

### **Vente version électronique (abonnements ou numéros individuels)**

[www.aphilrevues.com](http://www.aphilrevues.com)  
[www.libreo.ch](http://www.libreo.ch)

### **Photographie de couverture**

Walter Amstutz (à droite) devant le Piz Bernina, été 1936.

© Dokumentationsbibliothek St. Moritz, Urheber: Andreas Pedrett.  
Copyright: Max Galli.

### **Graphisme et mise en page**

Nusbaumer-graphistes, [www.nusbaumer.ch](http://www.nusbaumer.ch)

### **Responsable d'édition**

Marie Manzoni, Éditions Alphil-Presses universitaires suisses

# LES SPORTS MODERNES

Société, Culture, Temporalité, Territoire

---

Publié avec le concours de  
*l'Association pour la valorisation des archives et de l'Histoire des sports*

## Directeurs de rédaction

Christophe Jaccoud, Grégory Quin

## Comité de rédaction

Monica Aceti, Daniel Anker, Ingrid Brühwiler, Hans-Dieter Gerber, Manuela Maffongelli,  
Marco Marcacci, Kevin Tallec Marston, Claire Nicolas, Laurent Tissot, Philippe Vonnard

## Correspondant-e-s

Daphné Bolz, Kateryna Chernii, Sylvain Dufraisse, Francesco Garufo, George Kioussis,  
Lindsay Krasnoff, Jörg Krieger, Rahul Kumar, Rafael Matos-Wasem, Diego Murzi,  
Juan Antonio Simon Sanjurjo, Nicola Sbetti, Amanda Shuman, Matthew Taylor, Fernando Segura Trejo

## Correspondance

Revue *Les Sports Modernes*  
*Association pour la valorisation des archives et de l'Histoire des sports*  
c/o Grégory Quin  
Institut des sciences du sport de l'Université de Lausanne  
Bâtiment Synathlon  
CH-1015 Lausanne  
[lessportsmodernes@avahs.net](mailto:lessportsmodernes@avahs.net)

## Adhésion

Les adhésions sont annuelles, d'un montant de 60 CHF, et comprennent un abonnement  
à la revue *Les Sports Modernes*. Elles peuvent être souscrites auprès  
de *l'Association pour la valorisation des archives et de l'Histoire des sports (AvaHs)* :

*Association pour la valorisation des archives et de l'Histoire des sports*  
c/o Grégory Quin  
Institut des sciences du sport de l'Université de Lausanne  
Bâtiment Synathlon  
CH-1015 Lausanne

### Par virement bancaire

IBAN : CH 21 0076 7000 C548 3333 9

BIC : BCVLCH2LXX

Nom et adresse du compte :

Association AvaHs

Université de Lausanne

1015 Lausanne

Banque : Banque Cantonale Vaudoise,  
place Saint-François 14, Case postale 300, CH-1001 Lausanne

### Par QR-Code



# SOMMAIRE

Éditorial .....	7
Christophe <b>Jaccoud</b> , Grégory <b>Quin</b>	
La montagne : territoire du moderne? .....	8
Laurent <b>Tissot</b> , Christophe <b>Jaccoud</b> , Grégory <b>Quin</b>	

## Partie 1 - La montagne : territoire du moderne ?

«Wanderlust» and «Wilderness»: Mountain Sports and Transatlantic Exchange in the Twentieth Century.....	13
Jon <b>Mathieu</b>	
Von der Escherhöhe auf die Dufourspitze, vom Paulcketurm zur Punta Maria Luisa.....	23
Daniel <b>Anker</b>	
Franchir les cols, atteindre les sommets et glisser sur les pentes .....	45
Grégory <b>Quin</b>	
Wildest dreams of Everest and modern mountaineering .....	61
Peter H. <b>Hansen</b>	
La modernité sous l'œil de la presse quotidienne régionale.....	71
Dorothée <b>Fournier</b>	
La fondation du Club alpin canadien : un transfert culturel triangulaire?.....	85
Olivier <b>Hoibian</b>	
À la conquête sportive, spirituelle et commerciale d'une nature alpine idéalisée.....	109
Pierre-Yves <b>Donzé</b> , Claude <b>Hauser</b>	
From the Mountains to the Olympics – The Case of Sport Climbing... ..	127
Juliane <b>Lanz</b>	
Modernities, subalternity, and orality in Ecuadorian mountaineering history (ca. 1900-1960).....	139
Jeroen <b>Derkinderen Lombeida</b>	

## Partie 2 - Repères et éclairages

<b>Grand entretien</b> .....	
«Venir de la plaine et observer la montagne» .....	155
Grégory <b>Quin</b> et Christophe <b>Jaccoud</b>	
<b>Voir et entendre</b> .....	
«Ja, weit dir einisch ufe fahre?» .....	165
Daniel <b>Anker</b>	
Les Alpes par les sons : quelques réflexions et pistes de recherche.....	171
Nelly <b>Valsangiacomo</b>	

<b>Faire vivre</b>	Les nouvelles montagnes de Bernard Crettaz ..... 177 Laurent <b>Tissot</b>
<b>Découvrir</b>	Labisalp : un quart de siècle à étudier l'histoire des Alpes ..... 183 Philippe <b>Vonnard</b>
	Das Urner Institut « Kulturen der Alpen » der Universität Luzern entdecken ..... 189 Romed <b>Aschwanden</b>
	Le CREPA, trente ans d'études des populations alpines ..... 193 Yann <b>Decorzant</b>
	Le CIRM : un centre de recherche interdisciplinaire pour réfléchir aux enjeux des régions de montagne ..... 197 Emmanuel <b>Reynard</b> , Mélanie <b>Clivaz</b> , Iago <b>Otero</b>
	Das Institut für Kulturforschung Graubünden – vor Ort vom Ort für den Ort forschen ..... 205 Cordula <b>Seger</b>
<b>Découvrir une région : L'Engadine</b>	Das Kulturarchiv Oberengadin – Archiv culturel d'Engiadin'Ota ..... 211 Dora <b>Lardelli</b>
	Museum Alpin Pontresina ..... 223 Stefanie <b>Stegemann</b> , Annemarie <b>Brülisauer</b>
<b>Lire et relire, voir et revoir</b>	<i>L'esprit de l'alpinisme. Une sociologie de l'excellence du XIX<sup>e</sup> au XXI<sup>e</sup> siècle</i> ..... 229 Delphine <b>Moraldo</b>
	Plaire, skier vite et mourir jeune : sur la vie et la mort de Wladimir « Spider » Sabich ..... 233 Christophe <b>Jaccoud</b>
	Montagnes, modernité et gloire ..... 239 Laurent <b>Tissot</b>
	Montagnes, religion et modernité ..... 241 Grégory <b>Quin</b>
	Annemarie Schwarzenbach et Ella Maillart dans les montagnes afghanes ..... 243 Claire <b>Nicolas</b>
	Consignes pour la rédaction des contributions ..... 246

Figure 1 Paulcketurm. Hans Schmithals, *Die Alpen*, 1926.






# VON DER ESCHERHÖHE AUF DIE DUFOURSPIITZE, VOM PAULCKETURM ZUR PUNTA MARIA LUISA

Die unbekannte Landschaft der Schweizer Personenberge

DANIEL ANKER  
Bern

**Übersicht:** Eine erstmalige Zusammenstellung der Personengipfel in der Schweiz, von der Punta Adami bis zur Zumsteinspitze. Es sind 200 oft ziemlich unbekannte Gipfel, die auf der Landeskarte verzeichnet sind oder auch nicht. Wer versteckt sich hinter der Madeleine (Begleiterin von Jesu), der Punta Carducci (italienischer Literaturnobelpreisträger) und dem Paulcketurm (Lawinenpionier und Nazi)? Unter den personifizierten Gipfeln hat es starke (Pointe Marie-Christine), brüchige (Agassizhorn) und bescheidene (Dunantspitze). Das metergenaue Verzeichnis dieser Berge ermöglicht einen neuen Blick auf das helvetische Gipfelterritorium und die Toponomastik des Landes.

« sieh, sieh», rief Heidi in großer Aufregung, «auf einmal werden sie [die Berge] rosenrot! Sieh den mit dem Schnee und den mit den hohen spitzigen Felsen! Wie heißen sie, Peter?»  
«Berge heißen nicht», erwiderte dieser. [...]  
«Warum haben die Berge keinen Namen, Großvater?», fragte Heidi wieder.  
«Die haben Namen», erwiderte dieser, «und wenn du mir einen so beschreiben kannst, dass ich ihn kenne, so sage ich dir, wie er heißt.»<sup>1</sup>

Die beiden Gesprächsausschnitte stammen aus dem weltweit berühmtesten, am häufigsten gedruckten und übersetzten Schweizer Buch. Genau genommen sind es zwei Bücher: *Heidis Lehr- und Wanderjahre* (1880) und *Heidi kann brauchen, was es gelernt hat* (1881). Oder sind es gar deren drei, dreissig, dreihundert? Mit *Heidi* hat

Johanna Spyri (1827–1901) eine mediale Almlawine losgetreten, die noch keineswegs zum Stillstand gekommen ist. Auch nicht rund um Maienfeld im Bündner Rheintal, dem Hauptschauplatz von *Heidi*. Da heisst die Autobahnraststätte natürlich Heidiland, da gibt es den Heidihof und die Heidihütte, da nennt sich das Taxi nach dem Mädchen, und das Heidi Hotel setzt noch ein Swiss davor. Nur Heidiberg oder Heidihorn sucht man vergebens. Peter hingegen kommt hoch hinauf, bis auf den Petersgrat (3194 m) in den – nein, nicht Bündner, sondern Berner Alpen. Der Solothurner Gletscherforscher Franz Joseph Hugi (1796–1855) gab dem eisigen Grat zwischen Lötschental und Lauterbrunnental den Namen zu Ehren seines Führers Peter Baumann (1800–1853) aus Grindelwald, der

DOI: 10.33055/SPORTSMODERNES.2023.001.01.23



**Figure 2** Tête de Calvin. Foto Daniel Anker.

ihn am 23. Juli 1829 bei der ersten touristischen Überschreitung begleitet hatte<sup>2</sup>.

Hugi seinerseits ist in der helvetischen Gipfelwelt mit dem Hugihorn (3647 m) beim Lauteraarhorn ebenfalls verewigt. Wie einige andere grosse und kleine Persönlichkeiten. Drei der vier höchsten Gipfel der Schweiz tragen Personennamen: Dufour, Zumstein und Gnifetti. Und kurz über die Schweizer Grenze hinausblickend: Der höchste Berg der Welt ist nach dem britischen Geodäten und Offizier George Everest benannt, der höchste der Antarktis nach dem US-amerikanischen Senator Carl Vinson. Der Denali, höchster Gipfel des nordamerikanischen Kontinents, hiess von 1917 bis 2015 offiziell Mount McKinley (nach William McKinley, dem 25. Präsidenten der USA), der Puncak Jaya, Top of Ozeanien, heisst auch Carstensz-Pyramide (nach dem niederländischen Seefahrer und Entdecker

Jan Carstensz). Drei der fünf höchsten Gipfel der ehemaligen Sowjetunion, der Pik Stalin (7495 m) von 1932 bis 1962, der Pik Lenin (7134 m) und der Pik (Jewgenija) Korscheneuskaja (7105 m) waren nach Personen benannt bzw. sind es immer noch. Da nehmen sich der Piz Jenatsch (3249 m) und der Corn Jenatsch (3163 m) in Erinnerung an den Bündner Nationalhelden Jörg Jenatsch (1596–1639) sowie die italienisch-schweizerische Cima Garibaldi (2843 m) zu Ehren des italienischen Freiheitskämpfers Giuseppe Garibaldi (1807–1882) geradezu bescheiden aus, wenigstens was die Höhe betrifft.

200 Personengipfel in und am Rande der Schweiz wurden gefunden: vom Napoleon (ca. 2732 m) an der Haldensteiner Calanda über die Pointe Kurz (3677 m) für Vater Louis und die Pointe Marcel Kurz (3499 m) für den Sohn, über die Gipfel der heiligen Anna, Maria und Josef bis zur Okenshöhe (800 m) am Pfannenstiel und zur Eduardsruh (487 m) südlich von Frauenfeld. Der deutsche Mediziner Friedrich Parrot (1791–1841), der britische Anwalt George Stapylton Barnes (1858–1946) oder die holländische Kronprinzessin Amalia (geb. 2003) erhielten ebenfalls ihre Berge. Mit dabei sind auch gipfelähnliche Erhebungen wie das Fellenbergflieli (3385 m) an der Jungfrau, der Schillerstein (ca. 450 m) im Urnersee, der Otto von Greyerz-Hubel (ca. 590 m) in der Stadt Bern, die Tête de Calvin (ca. 822 m) im Neuenburger Jura und der Jakobsfelsen (ca. 737 m) am Nordrand des Kantons Schaffhausen.

Viele Namensgipfel sind auf der offiziellen Landeskarte der Schweiz verzeichnet, andere nur in der Literatur oder auf bergsportlichen Internetforen. Es gab Vorschläge, die sich nie durchgesetzt haben, wie Piz Flaig für den Piz Boval oder Jacksonspitze für das Pfaffenstöckli. Während ersteres zu begrüssen ist, da der deutsche Alpinist und Alpinautor Walther Flaig (1893–1972) als Spion für Nazideutschland verurteilt wurde<sup>3</sup>, ist letzteres insofern schade, weil damit die grosse Alpinistin Margaret Anne Jackson (1843–1906) geehrt worden wäre<sup>4</sup>.

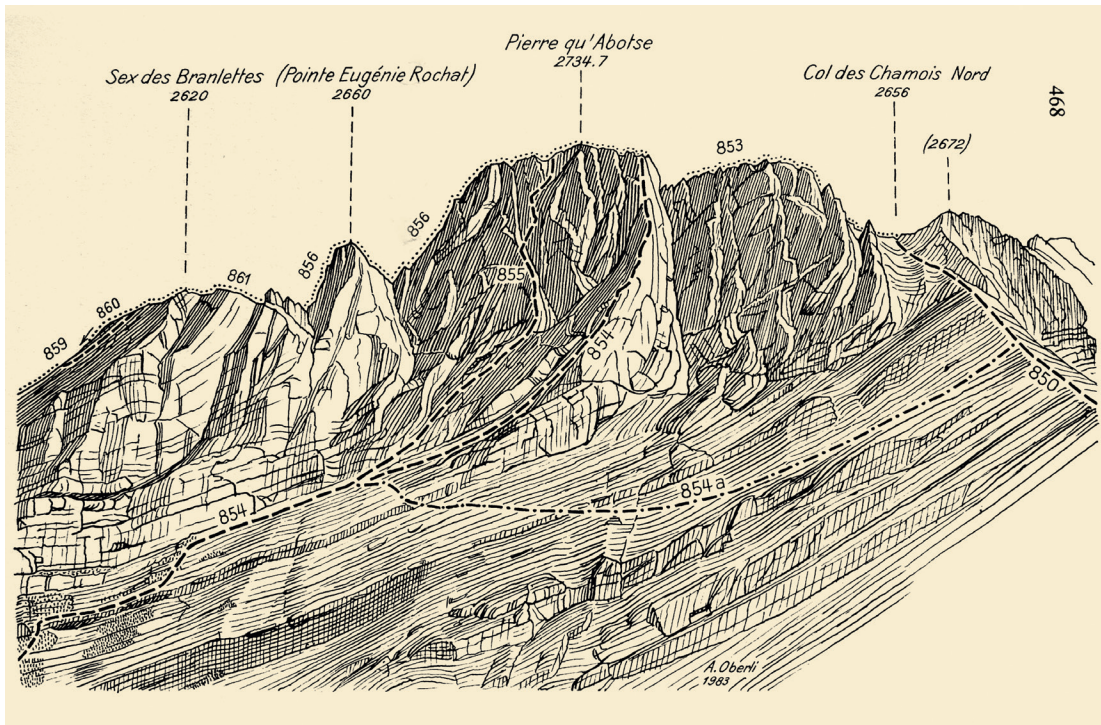


Figure 3 Pointe Eugénie Rochat. SAC Alpes et Préalpes vaudoises, 1985.




Figure 4 Pointes Morin, Dalloz, Lagarde und Kurz (rechts, ohne Namen auf diesem Foto). SAC Walliser Alpen, 1999.

Bei Personengipfeln klettern Frauen ohnehin hinten nach. Wer kennt schon die Ago di Cleopatra (ca. 3230 m) zwischen dem Torrone Centrale und dem Torrone Orientale im Bergell, die Punta Maria Cristina (3705 m) westlich des Zermatter Matterhorns oder die Pointe Eugénie Rochat (2559 m) am Waadtländer Matterhorn? Diese Gipfelnamen sucht man auf der Landeskarte vergeblich. Die Pointe Morin (3587 m) hingegen findet man angeschrieben zwischen der Tour Noir und dem Mont Dolent; sie steht für Micheline Morin (1899–1972) und Jean-Antoine Morin (1897–1943), französische Geschwister, die sich im Mont-Blanc-Massiv mit grossen Neutouren hervortaten. Die Pointe Morin wurde hier zu den weiblichen Personengipfeln gezählt, damit deren bescheidene Anzahl um einen höher wurde. Im Weiteren fällt auf, dass Frauen kleinere Berge erhalten haben. Immerhin gibt es die Pointe Burnaby (4133 m), den Ostgipfel des Bishorns in den Walliser Alpen; am 6. August 1884 erstmals bestiegen von Elizabeth Main (1861–1934), damals noch verheiratet mit Fred Burnaby, mit ihren Führern. Warum sie nicht zum nahen Hauptgipfel (4151 m) weitergingen, weiss man nicht; dann wäre wenigstens bei einer Erstbesteigung der 48 offiziellen Viertausender der Schweiz eine Frau dabei gewesen<sup>5</sup>. Den Namen Pointe Burnaby brauchte Emile-Robert Blanchet seinerseits im Bericht über die erste Durchsteigung der Nordostwand des Bishorns im Jahre 1924. Der berühmte Pianist, Komponist und Alpinist aus Lausanne, dem zahlreiche Erstbesteigungen und -begehungen gelangen, gab einem 30 Meter hohen Felsturm im Nordgrat des Balfrin, den er zusammen mit dem Führer Peter Maria Zurbriggen am 9. September 1920 erstmals erkletterte, den Namen Pointe Marie-Christine (ca. 3601 m), «*en honneur à ma femme*»<sup>6</sup>. Die Escherhöhe (675 m), «*höchster Punkt des Zürichsberges*», wie die an einem Findling angebrachte Metalltafel aufklärt, ehrt die Zürcher Schriftstellerin Nanny von Escher (1855–1932). Welche Frau sich allerdings hinter der Cima Dora (2453 m) im Zwischbergental versteckt, konnte

nicht herausgefunden werden. Sie ist seit 2001 auf der Landeskarte, aber in keinem der Führerwerke zu finden. In gängigen Tourenportalen wie [www.hikr.org](http://www.hikr.org) hat die Dora ihren Platz.

Die Liste mit den Personengipfeln der Schweiz wurde seit 2014 nach und nach zusammengestellt<sup>7</sup>. Für drei Gipfel konnten verschiedene Namen eruiert werden. Den namenlosen Gipfelpunkt 3063 des Blattes «Tödi» des Topographischen Atlas der Schweiz im Massstab 1:50 000 wollte der britische Erstbesteiger Martin Conway von 1894 zu Ehren seines nepalesischen Bergleiters und Soldaten Karbir Sing Piz Gurkha taufen<sup>8</sup>, die Zweitbesteiger um Hans Brun schlugen Heimstock vor, zu Ehren des berühmten Zürcher Geologen Albert Heim (1849–1937); dieser Name setzte sich durch, obwohl Heinrich Dübi (1848–1942), Redaktor des *Jahrbuch des Schweizer Alpenclub*, noch Zweifel geäussert hatte: «*Wir fürchten, daß beide Namen, so sehr wir den Betreffenden diese Auszeichnung gönnen möchten, vom eidg. topogr. Bureau aus prinzipiellen Gründen nicht werden acceptiert werden können.*»<sup>9</sup> Und dann sorgt seit ein paar Jahren das Agassizhorn (3947 m) in den Berner Alpen für dicke Schlagzeilen, nachdem bekannt worden war, dass der aus dem freiburgischen Môtier gebürtige Glaziologe und Zoologe Louis Agassiz (1807–1873) auch ein übler Rassist war. Alle bisherigen Versuche, den markanten Gipfel in Rentyhorn (nach einem Sklaven aus dem Kongo) oder in Perraudinhorn (nach dem Walliser Glaziologen Jean-Pierre Perraudin) umzutaufen, schlugen fehl<sup>10</sup>.

Von den hier aufgeführten 200 Gipfeln konnte gut die Hälfte bekannten Personen zugeordnet werden (85 Männer = 42,5 %; 12 Frauen = 6 %), und das mit Gipfeln, die in der alpinen Literatur sowie auf der Landeskarte unter diesem Namen einigermassen und aktuell bekannt sind. Zwölf männliche (inkl. Piz Gurkha etc.) und vier weibliche Namen konnten sich nicht durchsetzen. Zum Beispiel Almerhorn für das Grosse Fiescherhorn (4049 m) zu Ehren des berühmten Grindelwalder Bergführers Chris-

Eine eigene Kategorie bilden die Gipfel, die nach biblischen und nicht-biblischen Heiligen benannt sind, wie das Theodulhorn (3468 m) und der Pizzo San Giacomo (2924 m), die sich je über gleichnamigen Pässen zwischen der Schweiz und Italien erheben, die Rochers (1901 m) und Nez (1883 m) de St-Jacques in den Freiburger Alpen, der San Stefano (491 m), der zweite Hausberg von Chiasso.

tian Almer (1826–1898) oder Dame Alys (3293 m) in Andenken an Alice Eacy Young-Kennedy (1840–1922), die Mutter des Erstbesteigers Geoffrey Winthrop Young im Jahre 1898; seit 1977 heisst dieser Gipfel oberhalb der Belalp brav Gänderhorn. Die zweite Auflage von Über Eis und Schnee, des Standardwerkes zur Geschichte der Bergbesteigungen in der Schweiz, meinte zum Vorschlag von Young: «Eine Gelegenheitsbezeichnung, die ebensowenig Anspruch hat, in die Karten aufgenommen zu werden, wie die französischen Namen Bonne Poupée und Mauvaise Poupée, die in der Nähe eines Unterbächshorns, eines Hohstocks, eines Sparrhorns u.s.w. schlechterdings nicht angebracht sind.»<sup>11</sup>

Von unbekanntenen Personen sind einige Vor- und Nachnamen (alpin)touristische und kartografische Realität geworden. So der Pic André (ca. 952 m), ein Felsturm im oberen Teil der Arête du Raimeux im Berner Jura, der Mariannehubel (2155 m), ein sehr beliebter Skitouren-gipfel im Diemtigtal, die beiden Gipfel Piz digl Barba Peder (2745 m) und Muot digl Barba Peider (2978 m), die je auf das Jagdrevier eines Onkels Peter hinweisen, oder der Tschudi (2511 m), der östlichste Gipfel der Walenstöcke: Welche Person genau bzw. welche Familie dahintersteckt, weiss man nicht. Der Müllerspitz (1206 m) hoch oberhalb der Linthebene wird bereits im Jahre 1468 in einem Marchbrief erwähnt<sup>12</sup>.

Die 43 männlichen nicht genau bekannten Vor- und Familiennamen sowie die acht weiblichen Vornamen machen 25,5 % der personalisierten Gipfel der Schweiz aus. Mit dabei ist das vielbeschriebene Vrenelisgärtli (2905 m) in den Glarner Alpen. Aber auch das brüchige Vreneli (1887 m) im Lauterbrunnental verlockte einige Alpinisten zu Besteigung und Beschrei-

bung. «Schon als Schulbub hatte ich mich in das Vreneli vergafft», gesteht der Lauterbrunner Hoteliersohn Othmar Gurtner (1895–1958) in Schlechtwetter-Fahrten. Er bestieg mehrmals den 1878 erstmals von Eduard Müller erkletterten Zahn. «Wer dem Vreneli bei der Taufe Pate gestanden, weiss ich nicht. Sicherlich war es keiner der Herren Topographen. Die gaben ihm den prosaischen Namen <Dünne Fluh>.»<sup>13</sup>

Eine eigene Kategorie bilden die Gipfel, die nach biblischen und nicht-biblischen Heiligen benannt sind, wie das Theodulhorn (3468 m) und der Pizzo San Giacomo (2924 m), die sich je über gleichnamigen Pässen zwischen der Schweiz und Italien erheben, die Rochers (1901 m) und Nez (1883 m) de St-Jacques in den Freiburger Alpen<sup>14</sup>, der San Stefano (491 m), der zweite Hausberg von Chiasso. Dass sich solche Namensberge vor allem in katholischen Gebieten finden, erstaunt nicht. Im Tessin ist der heilige Bernhard von Clairvaux (um 1090–1153) dreimal auf Gipfeln zu finden, zweimal inklusive Kapelle. Da wurde zuerst das religiöse Gebäude errichtet, worauf der Name des/der Heiligen auf den Berg übergang, manchmal mit einem Monte präzisiert, wie beim Monte Sant'Agata (940 m). In den Walliser Alpen findet sich viermal der Name Madeleine; der Name kletterte von Alpweiden, die um den 22. Juli, dem Fest der Heiligen Magdalena, erstmals benutzt wurden, auf die Anhöhen hinauf<sup>15</sup>. Die Tour St-Martin (2907 m) im Diablerets-Massiv und die Martinsfluh (ca. 572 m) bei der Verenaschlucht, beide Martin von Tours (316–397) gewidmet, das skiweltcupberühmte Chuenisbärgli sowie die St. Chrischona (522 m), der höchste Gipfel des Kantons Basel-Stadt, sind die vier ersten Personengipfel, die auf dem amtlichen topografischen Kartenwerk der Schweiz verzeichnet

wurden (1844 bis 1846). Insgesamt warten in der Schweiz 28 männliche und zwölf weibliche heilige Gipfel auf Besucherinnen und Besucher, was einen Anteil von 20 % ergibt. Zusammen mit 48,5 % bekannter Personen ohne ein «St.» oder Ähnliches im Namen können 137 der 200 gefundenen personalisierten Gipfel der Schweiz einer Persönlichkeit zugeschrieben werden.

Bleiben wir kurz auf Jakobshorn (2589 m), Pilatus (2118 m), Säntis (2502 m) oder San Salvatore (913 m), was umso leichter fällt, als diese vier Namensgipfel je und exklusiv per Seilbahn erreichbar sind. 129 Gipfel (64,5 %) sind auf der Landeskarte der Schweiz im Massstab 1:25 000 angeschrieben (Stand Ende 2021). Beim Zeitpunkt, wann ein Name im eidgenössischen Landkartenwerk zum ersten Mal auftaucht, wurde der Massstab nicht berücksichtigt, ausser bei 1:10 000. Die Widmannshöhe (1496 m) schaffte es von 1993 bis 2012 aufs Blatt «Guttannen»; warum Joseph Viktor Widmann (1842–1911) den schattigen Gipfelplatz oberhalb der Grimselpassstrasse räumen musste, konnte nicht herausgefunden werden. Unter den Personengipfeln, welche es nicht auf die Landeskarte geschafft haben, finden sich einerseits diejenigen, die sich nicht durchsetzen konnten, wie Pointe Beaumont (2578 m) im Unterwallis oder Gerard's Peak (2522 m) in den Engelhörnern, obwohl Paul de Beaumont und Gerard Collier je die Erstbesteiger waren. Und andererseits solche, die den kartografischen Gipfelerfolg aus verschiedenen Gründen nicht schafften: Ablehnung des vorgeschlagenen Namens durch eine Behörde wie beim Piz (2473 m) für den kasachischen Radrennfahrer Alexander Vinokourow; wohl zu wenig Platz auf der Karte wie bei der Pointe (ca. 3661 m) für Bergführer Alphonse Couttet aus Chamonix. Piz und Pointe sind aber im alpinen analogen und digitalen Diskurs durchaus angekommen, genauso wie der Piz Oesch (1934 m) in den Berner Voralpen oder der Kluckerzahn (ca. 2896 m) in den Bergeller Alpen.

Eine kartografische «Speedbesteigung» schaffte hingegen der Genfer Humanist Henri Dunant (1828–1910) im Jahre 2014. Der damalige Bundespräsident Didier Burkhalter wollte für Dunant, der wesentlich zur Gründung des Roten Kreuzes (1863) sowie zur Genfer Konvention (1864) beigetragen hatte, einen Gipfel im Monte Rosa benennen, wenn möglich in der Nähe der Dufourspitze (4634 m). Der Genfer Kartograf und General Guillaume Henri Dufour (1787–1875) hatte an der Gründung des Roten Kreuzes teilgenommen. Dass ihm die Ehre des höchsten Gipfels der Schweiz zugesprochen wurde, geht auf einen Bundesratsbeschluss von 1863 zurück<sup>16</sup>. Für die neue Dunantspitze dachte man zuerst ans Nordend (4609 m), die Nummer Zwei des Monte Rosa, fand diesen mächtigen Gipfel dann aber doch zu bekannt in Bergsteigerkreisen. Fündig wurde man mit der Ostspitze (4632 m) auf dem Kamm der Dufourspitze. An einer feierlichen Zeremonie am 6. Oktober 2014 auf dem Gornergrat taufte Burkhalter die bescheidene Ostspitze in Dunantspitze um. Die Gemeinde Zermatt sowie der Kanton Wallis waren mit der Neubenennung einverstanden<sup>17</sup>. Und Mitte Januar 2015 erhielt die Dufourspitze auf <http://map.geo.admin.ch> schriftlich ihren neuen Nachbarn. Allerdings ist die gewählte Schrift bei der Dunantspitze zu gross geraten. Sie müsste, kartografisch gesehen, kleiner als bei der Dufourspitze sein, weil der neue Namensberg nur ein Nebengipfel ist. Auch wenn Didier Burkhalter bei der Taufe auf dem Gornergrat behauptet hatte, die beiden höchsten Gipfel der Schweiz würden nun Dufourspitze und Dunantspitze heissen<sup>18</sup>. Da letzterer auch mit gutem Willen nicht als eigenständiger Gipfel gilt, bleiben Nordend, Zumsteinspitze (4563 m) und Punta Gnifetti/Signalkuppe (4554 m) auf den Rängen zwei bis vier in der helvetischen Gipfelhöhenliste.

Fünfehn Viertausender stehen auf der Personengipfelliste, wovon drei nur von historischem Interesse sind. Bleiben zwölf, die mit

Ausnahme von Dufour- und Dunantspitze sowie Pointe Burnaby alle auf der schweizerisch-italienischen Staatsgrenze liegen. Überhaupt hat Italien mit 34 Personengipfeln auf der Grenze (17 %) den grössten Anteil an den 200 gefundenen Gipfeln; Frankreich hat deren zehn, Österreich vier, Deutschland und Liechtenstein je keinen. Diese Vorrangstellung des südlichen Nachbarn der Schweiz hat drei Gründe. Erstens ist die Grenze zu Italien mit 800 Kilometern nicht nur die längste, sondern auch noch fast ausschliesslich gebirgig; entsprechend viele Gipfel konnten und mussten da einen Namen erhalten. Zweitens benennt man in Italien Gipfel und Hütten gerne mit Namen von Personen. Ein Beispiel aus dem Bergell: Die Bergsteiger-Unterkünfte auf der Schweizer Seite heissen Albigna, Sciora und Sasc Furä, auf der italienischen aber Allievi-Bonacossa, Gianetti und Luigi Brasca, um nur drei zu nennen. Die Punta Brasca (ca. 3020 m), und das ist jetzt doch eine kleine Überraschung, befindet sich ganz auf Schweizer Boden in der Suretta-Gruppe, zwar ohne Namen auf [map.geo.admin.ch](http://map.geo.admin.ch), aber aufgenommen im SAC-Führer. Und drittens ist das Grenzgebirge in mehreren schweizerischen und italienischen Führerwerken bestens dokumentiert, wodurch die Personengipfel eine Legitimation erhalten, auch wenn der Name auf der schweizerischen Landeskarte fehlt.

Dass Italien an erster Stelle der nicht-schweizerischen Personen liegt, die hierzulande ihre Gipfel haben, ist nur folgerichtig. Die insgesamt 97 heute gebräuchlichen Namen für bekannte Personen (ohne Heilige) teilen sich wie folgt auf: Schweiz 45, Italien 20, Frankreich 9, Deutschland und Grossbritannien inklusive Irland je 8, Österreich 2 und verschiedene 5.

Eine Besonderheit unter den mit einem Gipfel geehrten Persönlichkeiten sind die Erstbesteiger und – selten – Erstbesteigerinnen. Die bergsportliche Inbesitznahme wird so zur verbalen. Bei 26 aktuell gebräuchlichen Gipfelnamen ist das der Fall. Acht nach Erstbesteigungen vorge-

schlagene Namen zu Ehren der Erstbesteiger konnten sich nicht durchsetzen. Dafür sind drei Fast-Erstbesteiger an ihrem Gipfel verewigt, so der Stuttgarter Finanzrat E. Renner, der 1888 zweimal vergeblich versuchte, den schwierigen Mittelgipfel (3396 m) des Fluchthorns in der östlichen Silvretta auf der Grenze Schweiz-Österreich zu erklettern<sup>19</sup>. 1,2 Kilometer südöstlich der Rennerspitze erhebt sich der rund 50 Meter hohe Paulcketurm (3073 m). Am 6. September 1906 gelang Wilhelm Paulcke (1873–1949) und Ferdinand Fuchs die erste Besteigung. Heinrich Cranz schlug in der *Zeitschrift des Deutschen und Österreichischen Alpenvereins* von 1909 den Namen Paulcketurm vor; der SAC-Clubführer von 1934 übernahm den Namen, neben dem angestammten Zahnturm. In der Landeskarte der Schweiz von 2014 ist der brüchige Turm erstmals unter beiden Namen eingetragen. Zum morschen Fels passt Paulckes politische Gesinnung: Sein Buch *Berge als Schicksal* von 1936 ist eine ungeniessbare Mischung von Deuschtümelei und Volk, Sieg und Kampf; 1943 erhielt er den Grossen Ehrenbrief des Nationalsozialistischen Reichsbundes für Leibesübungen<sup>20</sup>.

Eine besondere Kategorie bilden diejenigen Erstbesteiger, die den von ihnen eroberten Gipfel einem weiblichen Familienmitglied widmeten, wie bei der Punta Alessandra (3268 m) zu Ehren von Alexandrine von Rydzewsky-von Nordmann (1847–1924). Eine weitere vorher namenlose Spitze benannte Umberto Balestreri (1889–1933), ein bekannter italienischer Alpinist (er starb in einer Spalte des Morteratschgletschers) und Jurist (er verweigerte die Mitgliedschaft im Partito Nazionale Fascista), nach seiner Tochter; die Punta Maria Luisa (ca. 3317 m) liegt im Grenzkamm zwischen dem Mont Vêlan und der Dent d'Hérens<sup>21</sup>. Der Schweizer Führerautor Marcel Kurz (1887–1967) war damit nicht zufrieden: «*Malgré toute la sympathie de l'auteur pour le cher disparu et sa petite fille, il est impossible d'admettre de nouveaux noms personnels sur notre frontière.*»<sup>22</sup> Er schlug den Namen Petit Epicoune



Figure 5 Studerhorn links, Finsteraarhorn und Agassizhorn (ganz rechts). *Jahrbuch SAC*, 1865.

vor. Maurice Brandt (1927–1999), Nachfolger von Kurz für die SAC-Führer zu den Walliser Alpen, bekräftigte das Urteil im Führer von 1987; in der Auflage von 1999 fehlt es<sup>23</sup>. Dass sowohl Marcel Kurz wie Brandt heute «ihre» Gipfel erhalten haben, steht auf einem separaten Blatt... In der aktuellen, von anderen Autoren verfassten Ausgabe von 2014 stehen die Namen Petit Epicoune und Punta Maria Luisa gleichberechtigt nebeneinander<sup>24</sup>. Nun fehlt nur noch die Aufnahme auf die Landeskarte, wenigstens mit einer Kote.

Höhe und Bezeichnung: Genau das vermisste Ludwig Freiherr von Welden (1780–1853), als er begann, das Monte Rosa-Massiv zu vermessen. «*Ich hatte bereits bei meiner ersten Reise nach dem Monte-Rosa im Jahre 1821 die grössten Schwierigkeiten, mich zu orientieren, in dem Mangel aller eigenen Namen gefunden, die eine so grosse Gebirgsstrecke doch nöthig hat, um beschrieben zu werden. Jede grosse Bergspitze, nach der ich mich in der Runde von mehreren Stunden erkundigte, war der Monte-Rosa, und nichts Anderes konnte ich von meinen Führern herausbringen, deren Unkenntniss ich dieses zuschrieb.*»<sup>25</sup> Der österreichische General und Topograf veröffentlichte 1824 in Wien das Werk *Der Monte-Rosa, eine topographische und naturhistorische Skizze, nebst einem Anhang der von Herrn Zumstein gemachten*

*Reisen zur Ersteigung seiner Gipfel*. Von den neun Gipfeln des eigentlichen Monte-Rosa-Stocks gab von Welden acht den Namen, die sich seither eingebürgert haben, von der «Vincent-Pyramide» bis zum «Nord-Ende». Nur die «Höchste Spitze» wurde 1863 zu Ehren eines anderen Generals in Dufourspitze umgetauft, und die Signalkuppe erhielt nach ihrem Erstbesteiger noch den Zweitnamen Punta Gnifetti. Und warum wählte von Welden deutsche Namen für die namenlosen Spitzen? Weil, wie er argumentierte, «*wirklich der ganze Monte-Rosa von allen Seiten von Deutschen umgeben ist, und ihnen gleichsam anzugehören scheint*»<sup>26</sup>. Zu Beginn des 19. Jahrhunderts war das Walserdeutsche in den drei Dörfern am Ost- und Südfuss des Monte Rosa noch viel lebendiger als heute, und in Zermatt wird ja ebenfalls Deutsch gesprochen.

Es gibt keinen anderen Berg der Alpen, an dem so viele Namen so prominent verewigt sind, wie der Monte Rosa. Und es gibt keine andere Gegend in der Schweiz mit so zahlreichen Personengipfeln als Unteraar- und Finsteraarhorngletscher in den östlichen Berner Alpen. Von 1840 bis 1845 logierten dort Wissenschaftler, insbesondere aus Neuchâtel, mit ihren einheimischen Führern, betrieben glaziologische, geologische, topografische, botanische und



zoologische Studien, und sie machten auch (Erst) besteigungen. Die Führer hätten nur Finsteraarhorn und das Oberaarhorn namentlich benennen können, schrieb Edouard Desor (1811–1882) im 1841 erschienenen Buch *Excursions et Séjour de M. Agassiz sur la mer de glace du Lauteraar et du Finsteraar, en société de plusieurs naturalistes*. Deshalb entschlossen sie sich im Sommer 1840 «*que nous désignerions les autres [cimes] d'après le nom des plus célèbres géologues et physiciens suisses*»<sup>27</sup>. Die damals acht benannten Gipfel behielten ihre Namen bis heute. Das Studerhorn (3636 m) hat gleich zwei Berner Namenspatrons: Gottlieb Studer (1804–1890) und seinen Vetter Bernhard Studer (1794–1887). In *Das Panorama von Bern. Schilderung der in Berns Umgebungen sichtbaren Gebirge* schilderte Gottlieb Studer, wie es dazu kam: «*Als der Verfasser auf seiner Strahleckreise im Jahr 1839 bei dem zuverlässigen [Jakob] Leuthold sich vergebens nach dem Namen dieses bisher unbekanntes Horns erkundigte, fielen seine Freunde auf den scherzhaften Einfall, dasselbe nach seinem Namen zu taufen, und es wurde diese Benennung von Agassiz zu Ehren unseres bekannten Geologen B. St. adoptiert.*»<sup>28</sup> Die Erstbesteigung des Studerhorns machte Gottlieb Studer mit seinen Leuten am 5. August 1864, seinem 60. Geburtstag. Besser lässt sich ein runder Geburtstag eines Alpinisten kaum feiern. Gottlieb Studer, der zu den 35 Mitbegründern des Schweizer Alpen-Clubs am 19. April 1863 in Olten gehört, verfasste für den zweiten Jahrgang des *Jahrbuch des Schweizer Alpenclub* von 1865 den Bericht über die Fahrt aufs Studerhorn: «*Als wir nur noch einige Schritte vom Ziele entfernt waren, machten meine Vorgänger Front und liessen mir in freundlicher Weise die Ehre, zuerst den Fuss auf den jungfräulichen Gipfel des Studerhorns zu setzen.*»<sup>29</sup>

Im gleichen Jahrgang des SAC-Jahrbuches befasste sich der Bündner Johann Coaz (1822–1918), Forstingenieur, Gebirgstopograf, Erstbesteiger und Namensgeber des Piz Bernina im Jahre 1850, ausführlich mit der «*Benennung noch unbezeichneter Oertlichkeiten in den Schweizeralpen*»<sup>30</sup> und kommt darin auch auf die Personengipfel

zu sprechen: «*In jüngster Zeit endlich wurden auch mehrere Bergspitzen und andere alpine Orte mit Namen ausgezeichneter Führer, kühner Bergsteiger oder solcher Personen belegt, die sich durch ihre Verdienste in Erforschung der Alpenwelt hervorgethan. Diese persönliche Huldigung fand indessen doch nur im Berner Oberland u. z. Th. im Wallis statt, dessen Gebirge von Touristen und Gelehrten bisher am meisten besucht und erforscht wurden; in anderen Kantonen ist dies nur ausnahmsweise oder gar nicht der Fall.*»<sup>31</sup> Zu den Ausnahmen gehören Speichstock (2966 m) und Hauserhorn (2750 m) in den Glarner Alpen, benannt nach zwei SAC-Mitbegründern. Coaz konnte sich «*mit der Uebertragung von Personen-Namen auf Bergspitzen im Allgemeinen nicht befreunden. Es ist nach meiner Ansicht eine Anmassung unserer Generation, Gebirge, die hunderttausende von Jahren älter sind als wir und uns um ebenso viele Jahre überleben werden, mit unserem flüchtigen Leben in unzertrennliche Verbindung bringen zu wollen. [...] Ausgezeichnete Schweizer, die sich um das Vaterland Verdienste erworben, die leben wärmer im Herzen des Volkes fort, zu dessen Wohlergehen sie beigetragen, als auf den hohen, kalten Olymp.*»<sup>32</sup> Wie die Zusammenstellung zeigt, wurde dem Wunsch von Coaz nur halbwegs entsprochen. Zieht man von den 97 heute bekannten, nach Persönlichkeiten benannten Gipfeln diejenigen ab, die sich zu Coaz-Zeiten bereits etabliert hatten (neun Gipfel in den Berner Alpen, fünf am Monte Rosa, zwei in den Glarner Alpen und je einer am Matterhorn und im Oberengadin), so fanden seit 1865 79 Übertragungen von Personennamen auf Bergspitzen statt.

Der Autor dieser Zusammenstellung schliesst jedoch nicht aus, dass der eine oder andere personifizierte Gipfel übersehen wurde. Er denkt dabei keineswegs an Ankenbälli, Ankestock oder Ankehübel, wohl wissend, von welchem Milchverarbeitungsprodukt sich der Name ableitet. Aber Pointe de Tsirouc, Tête de Ran und Mont Racine stammen möglicherweise von Familiennamen ab. Und was ist mit dem Hächler (1282 m) beim Weissenstein? Ich frage mal Beat Hächler, Direktor des Alpinen Museums der Schweiz in Bern.

## Literaturliste Tabelle

AACB, *Clubführer durch die Engelhörner*, Bern, Verlag von G. A. Bäschlin, 1914, 104 p.

AACB, *Engelhornführer*, Bern, Verlag A. Francke, 1934, 80 p.

AACZ/SAC, *Führer durch die Urner Alpen II*, Zürich, A. Tschopp, 1905, 304 p.

AGUILAR Laura, REDMANN Ueli, *Schaffhausen. 60 ausgewählte Wanderungen*, München, Bergverlag Rother, 2016, 208 p.

ALLGÄUER Oskar, *Zentralschweizerische Voralpen II (Unterwaldner Voralpen)*, Luzern, SAC Sektion Pilatus, 1930, 248 p.

*Die Alpen – Les Alpes – Le Alpi. Schweizer Alpen-Club SAC – Club Alpin Suisse CAS – Club Alpino Svizzero CAS – Club Alpin Svizzer CAS*, Bern, Schweizer Alpen-Club Zentralverband, seit 1925.

*Alpes fribourgeoises*, Kriens, Publications du CAS, 1951, 240 p.

*Alpina. Mitteilungen des Schweizer Alpen-Club. Bulletin officiel du Club Alpin Suisse*, Zürich, Orell Füssli, 1893-1924.

*The Alpine Journal. The journal of the Alpine Club. A record of mountain adventure and scientific observation*, London, Alpine Club, since 1863.

ANKER Daniel, *Jungfrau – Zauberberg der Männer*, Zürich, AS Verlag, 1996, 141 p.

ANKER Daniel, *Finsteraarhor – die einsame Spitze*, Zürich, AS Verlag, 1997, 125 p.

ANKER Daniel, *Bernina – König der Ostalpen*, Zürich, AS Verlag, 1999, 176 p.

ANKER Daniel, SCHNEGG Ralph, *Skitouren Berner Alpen West, Waadtländer und Freiburger Alpen. Le Moléson bis Balmhorn*, Bern, SAC Verlag, 2000, 668 p.

ANKER Daniel, VOLKEN Marco, *Monte Rosa – Königin der Alpen*, Zürich, AS Verlag, 2009, 333 p.

ANKER Daniel, «Wie die Jungfrau zur «Madame Meyer» wurde», *Neue Zürcher Zeitung*, 8.7.2011, p. 56.

ANKER Daniel, *Helvetia-Club. 150 Jahre Schweizer Alpen-Club SAC, 1863-2013*, Bern, SAC Verlag, 2013, 277 p.

ANKER Daniel, *Matterhorn – Berg der Berge*, Zürich, AS Verlag, 2015, 333 p.

ANKER Daniel, BACHMANN Thomas, *Gipfelziele im Tessin. 88 Wanderungen zwischen Gotthard und Generoso*, Zürich, Rotpunktverlag, 2017, 335 p.

ANKER Daniel, *Après-Lift. 49 Skitouren auf Ex-Bahn-Berge der Schweiz*, Zürich, AS Verlag, 2022, 373 p.

ARMELLONI Renato, *Alpi Lepontine. Sempione – Formazza – Viguzzo*, Milano, CAI/TCI, Guida dei Monti d'Italia, 1986, 477 p.

ARMELLONI Renato, *Alpi Retiche. Cima di Piazzè – Piz Sesvenna*, Milano, CAI/TCI, Guida dei Monti d'Italia, 1997, 428 p.

BALMER Dres, *Wanderziel Hütte. Ein Kulturführer zu 50 SAC-Hütten*, Bern, SAC Verlag, 2006, 272 p.

BANZHAF Bernhard Rudolf, BINER Hermann, BURGNER Beat, *Walliser Alpen 4/5. Vom Theodulpass zum Simplon. Alpinführer*, Bern, SAC Verlag, 2009, 649 p.

BANZHAF Bernhard Rudolf, BINER Hermann, THELER Vincent, *Matterhorn/Dent Blanche/Weisshorn. Vom Col Collon zum Theodulpass. Alpine Touren, Walliser Alpen*, Bern, SAC Verlag, 2010, 658 p.

BANZHAF Bernhard Rudolf, FOURNIER Xavier, RODUIT Olivier, *Mont Dolent/Grand Combin/Pigne d'Arolla. Vom Col de Balme zum Col Collon. Alpine Touren, Walliser Alpen*, Bern, SAC Verlag, 2014, 928 p.

*Baselbieter Namenbuch 5. Die Orts- und Flurnamen des Kantons Basel-Landschaft. Bezirk Liestal*, Liestal, Verlag des Kantons Basel-Landschaft, 2017.

BAUER Ursula, FRISCHKNECHT Jürg, *Ein Russ im Bergell. Anton von Rydzewski 1836-1913: der erste Fotograf des Bergells*, Chur, Verlag Desertina, 2007, 135 p.

BONACOSSA Aldo, *Másino – Bregaglia – Disgrázia*, Milano, CAI/TCI, Guida dei Monti d'Italia, 1936, 591 p.

BRANDT Maurice, *Guide d'escalades dans le Jura, Vol. I*, Berne, Éditions du CAS, 1966, 336 p.

BRANDT Maurice, *Berner Voralpen*, Bern, SAC Verlag, 1981, 508 p.

BRANDT Maurice, *Guide d'escalades dans le Jura, Vol. II*, Berne, Éditions du CAS, 1981, 344 p.

- BRANDT Maurice, *Guide des Alpes et Préalpes vaudoises*, Berne, Éditions du CAS, 1985, 588 p.
- BRANDT Maurice, *Walliser Alpen 3. Col Collon – Theodulpass*, Bern, SAC Verlag, 1993, 628 p.
- BRANDT Maurice, *Walliser Alpen 1. Vom Trient zum Gr. St. Bernhard*, Bern, SAC Verlag, 1999, 724 p.
- BRANDT Maurice, *Walliser Alpen 2. Vom Gr. St. Bernhard zum Col Collon*, Bern, SAC Verlag, 1999, 730 p.
- BRANDT Maurice, BRENNA Giuseppe, *Tessiner Voralpen 5*, Bern, SAC Verlag, 2000, 574 p.
- BRENNA Giuseppe, *Misoxer Alpen 4*, Bern, SAC Verlag, 1981, 725 p.
- BRITSCHGI Markus, FÄSSLER Doris, ANKER Daniel, *Elizabeth Main (1861-1934). Alpinistin, Fotografin, Schriftstellerin: eine englische Lady entdeckt die Engadiner Alpen*, Luzern, Diopfer Verlag für Kunst und Fotografie, 2003, 176 p.
- BUSCAINI Gino, *Alpi Pennine, Volume II, Cervino – Alta Valpelline*, Milano, CAI/TCI, Guida dei Monti d'Italia, 1970, 612 p.
- BUSCAINI Gino, *Alpi Pennine, Volume I, Das Col du Petit Ferret al Col d'Otemma*, Milano, CAI/TCI, Guida dei Monti d'Italia, 1971, 495 p.
- BUSCAINI Gino, *Monte Rosa e Mischabel*, Milano, CAI/TCI, Guida dei Monti d'Italia, 1991, 688 p.
- CAMINADA Paul, *Pioniere der Alpentopographie. Die Geschichte der Schweizer Kartenkunst*, Zürich, AS-Verlag, 2003, 240 p.
- CANETTA Nemo, MIOTTI Giuseppe, *Bernina*, Milano, CAI/TCI, Guida dei Monti d'Italia, 1996, 616 p.
- CHABOD Renato, GRIVEL Lorenzo, SAGLIO Silvio, BUSCAINI Gino, *Monte Bianco, Volume II*, Milano, CAI/TCI, Guida dei Monti d'Italia, 1968, 326 p.
- COOLIDGE W. A. B., *The Range of the Tödi*, London, T. Fisher Unwin, Conway and Coolidge's Climbers' Guide, 1894, 167 p.
- COOLIDGE W. A. B., DÜBI Heinrich, *Hochgebirgsführer durch die Berner Alpen I. Von der Dent de Morcles bis zur Gemmi*, Bern, A. Francke Verlag, 1907, 111 p.
- COOLIDGE W. A. B., DÜBI Heinrich, *Hochgebirgsführer durch die Berner Alpen III. Vom Mönchsloch zur Grimsel*, Bern, A. Francke Verlag, 1909, 199 p.
- COOLIDGE W. A. B., DÜBI Heinrich, *Hochgebirgsführer durch die Berner Alpen II. Von der Gemmi zum Mönchsloch*, Bern, A. Francke Verlag, 1910, 259 p.
- DEVAUX GIRARDIN Carine, DEVAUX Christophe, *Escalade dans le Jura bernois*, Berne, Éditions du CAS, 2007, 240 p.
- DEVIES Lucien, HENRY Pierre, *La chaîne du Mont Blanc III. Aiguille Verte – Triolet – Dolent – Argentières – Trient*, Paris, Éditions Arthaud, 1975, 491 p.
- DÜBI Heinrich, *Walliser Alpen IIIb. Vom Strahlhorn bis zum Simplon*, Bern, SAC Verlag, 1916, 381 p.
- DÜBI Heinrich, *Alpes Valaisannes II. Du Col de Collon au Col du Théodule*, Berne, Éditions du CAS, 1922, 374 p.
- EGGERLING Carl, TÄUBER Carl, *Bündner Alpen 8, Siloretta – Samnaun*, Bern, SAC Verlag, 1934, 468 p.
- FALKE Konrad, *Im Banne der Jungfrau*, Zürich, Rascher & Cie, 1909, 250 p.
- FERRARI Erminio, PALEARI Alberto, *Ossola quota 3000. 75 cime da scoprire*, Gignese, Monte-Rosa edizioni 2019, 256 p.
- FLÜCKIGER Alfred, *Offizieller Ski-Tourenführer der Schweiz. Herausgegeben vom Schweizerischen Skiverband*, Zürich, Kümmerly & Frey / Emil Rüeegg & Co., 1933, 367 p.
- FRICK Chris, DEVAUX GIRARDIN Carine, *Kletterführer Basler Jura*, Bern, SAC Verlag, 2020, 396 p.
- FRISCHKNECHT Jürg, «Wie der Berninapoet Walther Flaig einen Spion in die Schweiz schickte», in: ANKER Daniel, *Bernina – König der Ostalpen*, Zürich, AS Verlag, 1999, pp. 120-133.
- FRISCHKNECHT Jürg, «Walt(h)er Flaig: <Schweizer Zeitgenosse> lässt in der Schweiz spionieren», in: PROSKE Wolfgang (Hg.), *Täter Helfer Trittbrettfahrer, Band 5: NS-Belastete aus dem Bodenseeraum*, Gerstetten, Kugelberg Verlag, 2016, pp. 103-114.
- Geographisches Lexikon der Schweiz*, Neuenburg, Gebrüder Attinger, 1900-1910, 6 Bände.
- GERBER Martin, *Kletterführer Berner Oberland Nord*, Bern, SAC Verlag, 2015, 352 p.
- GIGLIO Pietro, PECCHIO Oriana, *Enciclopedia della Valle d'Aosta*, Bologna, Zanichelli, 2005, 408 p.

- GOGNA Alessandro, RECALATI Angelo, *Mesolcina – Spluga*, Milano, CAI/TCI, Guida dei Monti d'Italia, 1999, 575 p.
- GRANDE Julian, *The Bernese Oberland in Summer and Winter. A Guide-Book*, London, Thomas Nelson & Sons, 1911, 202 p.
- Guide de la Chaîne frontrière entre la Suisse et la Haute Savoie II*, Genève, Section genevoise du Club Alpin Suisse, 1930, 204 p.
- GUJAN Peter, HARTMANN Gian Andrea, *Bündner Alpen, Silvretta/Unterengadin/Münstertal. Alpine Touren*, Bern, SAC Verlag, 2010, 695 p.
- GURTNER Othmar, *Schlechtwetter-Fahrten*, Bern, G. A. Bäschlin, 1917, 96 p.
- HALDER Arnold, *Bergluft. Sonntagsstrefferein eines alten Clubisten*, Bern, Dalp'schen Buch- und Kunsthandlung, 1869, 221 p.
- HÄNE Stefan, «Ein rassistischer Schweizer Pionier und sein Gipfel», *Tages-Anzeiger*, 30.6.2007, p. 8.
- HENSELER Nathalie, *Gipfelgeschichten. Wie die Schweizer Berge zu ihren Namen kamen*, Lenzburg, Fona Verlag, 2010, 185 p.
- HERTIG Paul, *Wie die Berge zu ihren Namen kamen. Wer waren die Männer, die mit Gipfelnamen geehrt wurden?*, Guttanen, Einwohnergemeinde, 1999, 48 p.
- Historisch-Biographisches Lexikon der Schweiz*, Neuenburg, Administration des Historisch-biographischen Lexikons der Schweiz, 7 Bände, 1921-1934.
- HOHL Ludwig, *Jugendtagebuch*, Frankfurt am Main, Suhrkamp Verlag, 1998, 221 p.
- HUG Oscar A., LAUPER Hans, SIEGFRIED Walter, BRAWAND Samuel, *Hochgebirgsführer durch die Berner Alpen IV. Petersgrat – Finsteraarjoch – Unteres Studerjoch*, Bern, Verlag A. Francke, 1931, 256 p.
- HUG Oscar A., LAUPER Hans, SIEGFRIED Walter, BODMER Daniel, *Hochgebirgsführer durch die Berner Alpen IV. Petersgrat – Finsteraarjoch – Unteres Studerjoch – Galmilücke*, Bern, Verlag A. Francke, 1956, 230 p.
- HUNZIKER Manfred, *Bündner Alpen 3. Avers (San Bernardino bis Septimer)*, Bern, SAC Verlag, 1994, 312 p.
- HUNZIKER Manfred, BRANDT Maurice, BRENNNA Giuseppe, *Gotthard. Von der Furka zum Lukmanier*, Bern, SAC Verlag, 1995, 412 p.
- HUNZIKER Manfred, *Bündner Alpen 2. Vom Lukmanier zum Domleschg*, Bern, SAC Verlag, 1996, 434 p.
- HUNZIKER Manfred, *Bündner Alpen 6. Vom Septimer zur Flüela*, Bern, SAC Verlag, 2000, 483 p.
- HUNZIKER Manfred, *Bündner Alpen, Ringelspitz/Arosa/Rätikon. Alpine Touren*, Bern, SAC Verlag, 2010, 707 p.
- Jahrbuch des Schweizer Alpenclub*, Bern, Verlag der Expedition des Jahrbuches des S.A.C., 1864-1923.
- JOUTY Sylvain, ODIER Hubert, *Dictionnaire de la montagne*, Paris, Omnibus, 2009, 1065 p.
- KANTEZKY Reinhard, RÜBER Hedwig, STRASSER Axel, *Personalbibliographie historischer Persönlichkeiten des Alpinismus*, München, Deutscher Alpenverein, 1988, 412 p.
- KRAEGE Charles, *Lexique de toponymie alpine III*, Lausanne, Éditions Section des Diablerets CAS, 1995, 111 p.
- KÜNZI Gilbert, KRAEGE Charles, *Montagnes romandes. À l'assaut de leur nom. Étude étymologique des noms de Suisse romande*, Yens-sur-Morge, Éditions Cabédita, 2001, 184 p.
- KURZ Louis, KURZ Marcel, *Guide de la chaîne du Mont Blanc à l'usage des alpinistes*, Lausanne, Payot, 1935, 501 p.
- KURZ Marcel, *Alpes Valaisannes I. Du Col Ferret au Col de Collon*, Berne, Éditions du CAS, 1923, 304 p.
- KURZ Marcel, *Alpes Valaisannes I. Du Col Ferret au Col Collon*, Berne, Éditions du CAS, 1937, 304 p.
- LA HARPE Eugène de, *Les Alpes Vaudoises. Guide détaillé des Pléiades aux Dents de Morcles*, Lausanne, Libr. des Semailles & Section des Diablerets du Club Alpin Suisse, 1931, 276 p.
- LENZ Folkert, «Eine Frage der Ehre», *Bergsteiger*, Serie: Die Paten/Teil 2, Nr. 08/2013, pp. 116-119.
- MATHIEU Roger, *Walliser Alpen, Simplon/Binntal/Nufenen. Alpine Touren*, Bern, SAC Verlag, 2011, 643 p.
- MEIER Ruedi, *Chaîne franco-suisse. Du col des Montets au lac Léman*, Berne, Éditions du CAS, 2003, 633 p.

- MEIER Ruedi, ALIG Peter, *Bündner Alpen 4. Südliches Bergell – Disgrazia*, Bern, SAC Verlag, 2006, 637 p.
- MOOSER Philipp, ««Berg der Schande» behält seinen Namen», *www.1815.ch*, 25.8.2015.
- MOSIMANN Ueli, *Berner Alpen 5. Von Grindelwald zur Grimsel*, Bern, SAC Verlag, 1996, 472 p.
- NYFFENEGGER Eugen, GRAF Martin H., *Thurgauer Namenbuch. Teilband 4: Verzeichnis und Dokumentation der Flurnamen des Kantons Thurgau L-Z*, Frauenfeld, Huber Verlag, 2007, 911 p.
- OCHSNER Kaspar, *Engelhornführer*, Bern, Akademischer Alpenclub Bern, 1990, 152 p.
- REMY Claude et Yves, *Gastlosen*, Lausanne, E. Charlet, 1999, 191 p.
- REMY Claude et Yves, *Escalades. Jura, Vaud, Chablais, Bas-Valais, Sanetsch*, Vers-l'Église, C. et Y. Remy, 2010, p. 287.
- REMY Claude et Yves, *Escalades. Vaud, Chablais, Bas-Valais, Sanetsch*, Vers-l'Église, C. et Y. Remy, 2019, p. 400.
- RHYNER Hansueli, JENNY Ruedi, LEUZINGER Samuel, *Glarner Alpen. Walensee bis Tödi. Alpine Touren*, Bern, SAC Verlag, 2013, 584 p.
- RÖLLIN Albert, TÄUBER Carl, *Bündner Alpen 3. Calanca – Misox – Avers*, Bern, SAC Verlag, 1921, 248 p.
- SCHNEGG Ralph, ANKER Daniel, *Skitouren Berner Alpen West. Gantrisch bis Wildhorn*, Bern, SAC Verlag, 2006, 524 p.
- SCHORTA Andrea, *Wie der Berg zu seinem Namen kam. Kleines räatisches Namenbuch mit zweieinhalbtausend geographischen Namen Graubündens*, Chur, Terra-Grischuna-Verlag, 1991, 159 p.
- Der Schosshaldenfriedhof. Ein Spaziergang mit Geschichten*, Bern, Direktion für Tiefbau, Verkehr und Stadtgrün, 2017, 66 p.
- SONDEREGGER Stefan, *Der Alpstein im Lichte der Bergnamengebung*, Herisau, Verlag Appenzeller Hefte, 1967, 93 p.
- SPRECHER Friedrich Wilhelm, NAEF-BLUMER Eduard, *Graubündner Alpen 1*, Bern, SAC Verlag, 1916, 488 p.
- STUDER Gottlieb, *Ueber Eis und Schnee. Die höchsten Gipfel der Schweiz und die Geschichte ihrer Besteigung. I. Abtheilung: Berner Alpen*, Bern, Dalp'sche Buch- und Kunsthandlung, 1869, 300 p.
- TGETGEL Heinrich, *Bündner Alpen 9, Unter-Engadin*, Bern, SAC Verlag, 1946, 380 p.
- VOLKEN Marco, *Badile – Kathedrale aus Granit*, Zürich, AS Verlag, 2006, 221 p.
- WÄLTI Thomas, *Kletterführer Graubünden*, Bern, SAC Verlag, 2013, 560 p.
- WEBER Berchtold, *Historisch-topographisches Lexikon der Stadt Bern*, Bern, Schriften der Berner Bürgerbibliothek, 1976, 320 p.
- WELDEN Ludwig von, *Der Monte-Rosa. Eine topographische und naturhistorische Skizze, nebst einem Anhang der von Herrn [Joseph] Zumstein gemachten Reisen zur Ersteigung seiner Gipfel*, Wien, C. Gerold, 1824, 166 p.
- WENZEL Eugen, *Bündner Alpen 6. Albula*, Bern, SAC Verlag, 1934, 595 p.
- ZOPFI Emil, *Glärnisch – Rosen auf Vrenelis Gärtli*, Zürich, AS Verlag, 2003, 173 p.
- ZOPFI Christa und Emil, *Sehnsucht nach den grünen Höhen. Literarische Wanderungen zwischen Pfannenstiel, Churfürsten und Tödi*, Zürich, Rotpunktverlag, 2014, 415 p.
- ZOPFI Emil, «Wenn Berge neue Namen bekommen», *Tages-Anzeiger, Outdoorblog*, 15.4.2015, p. 2.

Name	Höhe	Koordinaten	Person	Quelle/Literatur	LK	Bemerkungen	Grenze
<b>Mont-Blanc-Massiv und Chaîne franco-suisse 17</b>							
Pointe Alphonse Couttet	c. 3661	2°56'689, 1°09'0913	Alphonse Couttet, Bergführer von Chamonix; Erstbesteiger einer Route am E-Grat der Aig. du Chardonnet	SAC Walliser Alpen 1 1999; AJ 118, 2014		Der Turm im E-Grat der Aig. du Chardonnet heisst auch Pointe de Saleina	F
Pointe Beaumont	2578	2°56'426, 1°10'5117	Paul de Beaumont, franz. Advokat, Mitglied CAF und SAC-Sektion Monte Rosa; Erstbesteiger 1886	CAS Chaîne franco-suisse II 1930, 2003; Alpen SAC 1927		Name setzte sich nicht durch, obwohl offiziell; es blieb bei Dent de Fenestral	
Tête Blanche	3507	2°56'896, 1°09'2603	François Biseix (1849-1921), Bauer, Hotelier und Bergführer in Champey. So getauft von Albert Barbey	SAC Walliser Alpen 1 1999; www.his.ch	seit 1968	Biseix, Barbey und Henri Copt machten Erstbest. der Tête Biseix. 1892	
Pointe Bourdillon	2713	2°55'651, 1°10'9112	Francis W. Bourdillon (1852-1921), brit. Dichter; Übersetzer; Erstbesteiger 1901. Name von Chamonix-Bergf.	CAS Chaîne franco-suisse 2003; AJ 33, 1920/21	seit 1965	Pointe Bourdillon gehört zu den Dents Blanches; war Lieblingsstour von F.B.	F
Tête Crettez	c. 3417	2°56'928, 1°09'2714	Maurice Crettez (1872-1948), legendärer Bergführer aus Champey	Personalbiographie 1988; SAC Walliser Alpen 1 1999		Erstbesteiger Aiguille Javelle	
Pointe Dalloz	c. 3575	2°56'835, 1°08'8016	Pierre Dalloz (1900-1992), franz. Alpinist, Fotograf, Autor und Architekt; Erstbesteiger 1924.	SAC Walliser Alpen 1 1999; Wikipedia		Schrieb „La Pointe Lagarde ou les Plaisirs d'un alpiniste ...“, 1926	F
Aiguille Forbes	3488	2°56'789, 1°091387	James David Forbes (1809-1868), schottischer Physiker, Gletscherforscher und Alpinist	SAC Walliser Alpen 1 1999; SAC Mont Dolent 2014	seit 1901	Erster brit. Alpinist mit Alpen-Erstbesteigung; Stockhorn bei Zermatt 1840	F
Pointe Fynn	c. 3456	2°56'895, 1°09'2553	Valere Alfred Fynn (1871-1929), brit. Eisenbahningenieur, ETH, Erstüberschreiter der Aiguilles Dorées	SAC Walliser Alpen 1 1999; AJ 41, 1929		Auch Pointe Viège genannt	
Pointe Gratien Volluz	3357	2°57'058, 1°08'4717	Gratien Volluz (1929-1966), Prior des Hospiz auf dem Simplonpass	Die Alpen SAC 1969; CAI Monte Bianco 2 1968		Vergleicher Vorschlag von Bergf. Xavier Kalt; heute Petit Grépillon NW-Gipfel	I
Aiguille Javelle	c. 3433	2°56'925, 1°09'2713	Emile Javelle (1847-1883), franz. Gymnasiallehrer, Alpinist und Publizist, der sich in Vevey niederliess	SAC Walliser Alpen 1 1999; Jouty, Dictionnaire 2009		Erstbesteiger Tour Noir und Tête Crettez	
Pointe Kurz	3677	2°56'8745, 1°08'7496	Louis Kurz (1854-1942); Musiker, Maler, Führerautor von Neuenburg; SAC-Ehrenmitglied; Erstbesteiger 1888	Kurz, Mont Blanc 1935; SAC Walliser Alpen 1 1999	seit 1968	Eine Pointe Kurz zu Ehren von Sohn Marcel liegt in den Walliser Alpen.	F
Pointe Lagarde	c. 3572	2°56'842, 1°08'7861	Jacques Lagarde (1900-1968), franz. Alpinist, Erstbesteiger 1924, mit Pierre Dalloz et al.	Guide Vallot III 1975; SAC Walliser Alpen 1 1999		Die Pointe Lagarde besteht aus vier Türmen; der östlichste ist der höchste	F
Pointe Morin	3587	2°56'826, 1°08'8074	Morin, Micheline (1899-1972) et Jean-Antoine (1897-1943); franz. Geschwister	SAC Wallis. Alpen 1 1999; Jouty, Dictionnaire 2009	seit 1968	Er: Erstbesteigung 1922; sie: Erstdurchstiegung der N-Wand 1926	F
Aiguille Purtscheller	3474	2°56'975, 1°09'3417	Ludwig Purtscheller (1849-1900), österreichischer Alpinist, Autor und Lehrer; Erstbesteiger 1890	SAC, Leixige alpine 3, 1995; Kraeg, Mont Dolent 2014	seit 1968	Col Purtscheller nördl. der Aig. Purtschellerhaus in Berchtsgadener Alpen	F
Corne à Tournier	2738	2°55'646, 1°10'9205	Name einer Notars von Samoëns, der um 1839 die Erstbesteigung der Dent de Barne machte	CAS Chaîne franco-suisse 2003	seit 1965	westl. Vorgipfel der Dent de Barne	F
Tête à Vincent	2447	2°55'474, 1°10'865	Wahrscheinlich Name eines Gemsjägers	Künzi/Kräge, Montagnes romandes 2001	seit 1965		
Pointe Vouilloz	2672	2°55'9378, 1°10'0561	F. Vouilloz, Bergführer aus Vallorcine; Erstbesteiger mit Gast um 1875	CAS Chaîne franco-suisse 2003	nur Kote	einst Grand Perron Sud genannt; beliebter Klettergipfel mit modernen Routen	F
<b>Walliser Alpen 32</b>							
Pointe Barnes	3611	2°60'7973, 1°091646	George Stapy/ton Barnes (1858-1946), britischer Anwalt, Erstbesteiger 1887	CAS Alpes valaisannes II 1922	seit 1969	Um 1920 auch Barnes Peak und Pic Barnes genannt	I
Cima Brioschi	3621	2°63'4174, 1°0911048	Luigi Brioschi (1853-1935), ital. Berufsoffizier und Alpinist; berühmt ist die Via Broschi im Nordend-Ostwand	CAI Monte Rosa 1991; Anker, Monte Rosa 2009	seit 1970	Carlo Restelli gab 1905 den Namen	I
Pointe Burnaby	4133	2°621596, 1°10'7507	Elizabeth Main (1861-1934), verwitwete Burnaby, engl. Alpinistin, Autorin, Fotografin; Erstbesteigerin 6.8.1884	Britschgi, Main, 2003; Wikipedia		Ostgipfel des Bishorn; Erstbesteigung Hauptgipfel am 18.8.1884, ohne E.M.	
Pointe Carrel	3840	2°613748, 1°091105	Jean-Antoine Carrel (1829-1890), Bergführer aus dem Valtournenche, Zweitbesteiger des Matterhorns 1865	CAI Alpi Pennine II 1970	seit 1909	Auch Punta Carrel; Name von Luigi Vaccarone bei Erstbesteigungsversuch	I
Castor	4223	2°62'7509, 1°08'5529	Castor ist in der griech. Mythologie der Halb- und Zwilling Bruder von Polydeukes (Pollux)	SAC Walliser Alpen 4/5 2009	seit 1870	Mit Pollux seit 1862 auf der LK als Zwillinge; ital. Punta Castore	I
Pointe de Chailand	3623	2°58'366, 1°08'9593	Familie Chailand aus dem Val d'Entremont	CAS Alpes val. 11923; Künzi/Kräge, Montagnes rom. 2001	seit 1967	SAC Walliser Alpen 3 1993; „Der bescheidene Gipfel verdient keinen Namen.“	
Cima Dora	2453	2°64'9506, 1°10'6242	Unbekannte Dora	www.hikr.org	seit 2001		I
Dufourspitze	4634	2°63'205, 1°08'7351	Guillaume Henri Dufour (1787-1875), Genfer Kartograf, General, Ingenieur, Politiker, Mitbegründer IKRK	Weiden, Monte Rosa 1824; Anker, Monte Rosa 2009	seit 1863	Top of Switzerland; hiess 1824-1862 Höchste Spitze; Bundesrat benannte um	
Dunantsspitze	4631	2°63'285, 1°08'7345	Henri Dunant (1828-1910), Genfer und Mitbegründer Internationales Komitee vom Roten Kreuz (IKRK)	Wikipedia D und E, mit je vielen Links	seit 2013	Nebelgipfel der Dufourspitze; früher Ostspitze; gilt nicht als offizieller 4000er	
Mont Gautier	2697	2°60'4161, 1°11'6229	Alfred Gautier (1793-1881), Genfer Astronom, Mathematiker, Mitarbeiter bei der Triangulation des Wallis	Gaminada, Alpentopografie 2003; SAC Matterhorn 2010	seit 1892		
Punta Gerla	3087	2°66'0582, 1°13'1571	Riccardo Gerla (1861-1927), ital. Alpinist und Erforscher der penninischen Alpen, Erstbesteiger 1894	SAC Walliser Alpen Simplon 2011; Ossola quota 3000 2019	seit 1968	Je nach Ausgabe der LK geht Landesgrenze etwas westlich am Gipfel vorbei	I
Punta Gnifetti	4554	2°63'4010, 1°08'6271	Giovanni Gnifetti (1801-1867), Pfarrer in Alagna, Autor; Erstbesteiger 1842; von ihm so benannt	Weiden, Monte Rosa 1824; Anker, Monte Rosa 2009	seit 2001	Weiden gab 1824 Namen Signalkuppe; Capanna Margherita seit 1893	I

Name	Höhe	Koordinaten	Person	Quelle/Literatur	LK	Bemerkungen	Grenze
Josef	c. 3122	2'632'426, 1'113'379	S-Gipfel von Gabelhorn; vgl. Maria	SAC Walliser Alpen 4/5 2009		Gabelhorn auf der LK	
Ludwigshöhe	4342	2'632'964, 1'085'107	Ludwig Freiherr von Weiden (1780-1853), österr. Offizier, Topograf, Botaniker, Alpinist; Erstbesteiger 1822	Weiden, Monte Rosa 1824; Anker, Monte Rosa 2009	seit 1862	Von Weidens Buch „Monte Rosa“ (1824) benannte 9 Gipfel, 8 Namen blieben	I
La Madeleine	2775	2'609'120, 1'109'463	Name von Alpwedden, die um 22. Juli, dem Fest der Heiligen Magdalena, erstmals benutzt wurden	Künzi/Kräge, Montagnes romandes 2001	seit 2019	1969-2018 Motta Blantise; La Madeleine hiess das Gelände westl. davon	
Plaine	2024	2'611'942, 1'125'179	Heilige Maria Magdalena, Begleiterin von Jesu und Zeugin seiner Auferstehung; vgl. auch La Madeleine	Wikipedia	seit 1886	Bis 1965 Plaine de Ste. Madeleine auf der LK; höchster Punkt Gorwätschgrat	
Sés des Madeleines	2842	2'595'014, 1'105'431	Vgl. La Madeleine und Plaine Madeleine	Kraege, Lexique alpine 3, 1995	seit 1967		
Pointe Maquignaz	c. 3800	2'613'820, 1'091'097	Jean Joseph Maquignaz (1829-1890), berühmter Bergführer aus dem Valtournenche	CAI Alpi Pennine II 1970			I
Punta Marani	3107	2'660'478, 1'131'756	Lorenzo Marani (1855-1933), ital. Bergführer, so von R. Gerla; dieser gab Namen 1894	SAC VS Alpen Simplon 2011; CAI Alpi Lepontine 1986	seit 1968	Auch Schwarzhorn genannt	I
Pointe Marcel Kurz	3499	2'606'931, 1'089'439	Marcel Kurz (1887-1967), Neuenburger; Topograf, Führerautor, Alpinhistoriker und Skialpinismus-Pionier	CAI Alpi Pennine II 1970; SAC Walliser 3 Alpen 1993	nur Kote	Vorschlag von CAI-Führer; Redaktor Gino Buscaini	I
Maria	3135	2'632'428, 1'113'397	N-Gipfel von Gabelhorn; vgl. Josef	SAC Walliser Alpen 4/5 2009	nur Kote	Gabelhorn auf der LK	
Punta Maria Cristina	3705	2'614'087, 1'091'201	Ehefrau von Francesco Cavazzani, ital. Alpinist mit Erstbegehungen und Büchern zum Valtournenche	CAI Alpi Pennine II 1970	nur Kote	Felsturm im E-Grat der Dent d'Hérens, namenlos auf LK, im Ggs. zu P. Carrel	I
Punta Maria Luisa	c. 3317	2'599'547, 1'085'301	Erstbesteiger Umberto Balestreri 1924 gab den Namen zu Ehren seiner Tochter Maria Luisa	CAS Alpes valaisannes 1937; CAI Alpi Pennine I 1971;		Auch Petit Epicoune genannt	I
Pointe Marie-Christine	c. 3601	2'634'575, 1'109'987	Marie-Christine Blanchet, Ehefrau von Robert Blanchet; er gab diesen Namen nach Erstbesteigung 1920	Alpina SAC 1921; Alpen SAC 9/2017		30 m hoher Gneisturm im Balfrin-Nordgrat	
Picco Muzio	c. 4191	2'617'226, 1'091'576	Italo Muzio (1906-1982), ital. Alpinist und Mitglied der Alpini; Erstbegeher neuen Route in der S-Wand 1953	Anker, Matterhorn 2015	seit 1862	SE-Nebengipfel des Cervino. Name seit 1953. 2. Name: Dente del Furggen	I
Parrotspitze	4434	2'633'542, 1'085'441	Friedrich Parrot (1791-1841), deutscher Mediziner, Naturwissenschaftler, Bergsteiger - nie am Monte Rosa	Weiden, Monte Rosa 1824; Anker, Monte Rosa 2009	seit 1862	Eifhöchster Gipfel der Schweiz	I
Pollux	4089	2'626'892, 1'086'304	Polydeukes (Pollux) ist in der griech. Mythologie der Halb- und Zwillingbruder von Castor	SAC Walliser Alpen 4/5 2009	seit 1870	Mit Castor seit 1862 auf der LK als Zwillinge; Ital. Punkta Polluce	I
Pte. Rayons de la Madeleine	3050	2'582'695, 1'081'388	Vgl. La Madeleine und Plaine Madeleine	Kraege, Lexique alpine 3, 1995	seit 1900	Die Pointe des Rayons de la Madeleine heisst auch Mont de Menouze	I
Theodulhorn	3468	2'620'916, 1'088'669	Heiliger Theodul (?-400), auch Theodor und St. Joder, 1. Bischof des Landes in Martigny	SAC Walliser Alpen 4/5 2009	seit 1862	Auch Corno del Teodulo genannt	I
Pic Tyndall	4239	2'616'669, 1'091'442	John Tyndall (1820-1893), irischer Physiker und Alpinist, Erstbesteiger am 1862 (15. Versuch am Cervin)	Valle d'Aosta 2005; Anker, Matterhorn 2015	seit 1880	SW-Nebengipfel des Matterhorns; Name seit 1862	I
Ulrichshorn	3924	2'633'856, 1'107'457	Meichor Ulrich (1802-1895), Zürcher; Alpinist, Autor und Theologe, Erstbesteiger 1848	SAC Walliser Alpen Illb 1916, 4/5 2009	seit 1862	Vor der Erstbesteigung im Saasertal Kleine Mischabel genannt	
Zumsteinspitze	4563	2'633'566, 1'086'822	Joseph Zumstein (1783-1861), Stoffhändler und Naturforscher aus dem Val Gressoney; Erstbesteiger 1820	Weiden, Monte Rosa 1824; Anker, Monte Rosa 2009	seit 1862	Dritthöchster Gipfel der CH	I
<b>Freiburger und Waadtländer Alpen 13</b>							
Corne Aubert	2036	2'582'764, 1'154'057	Name einer Familie, der Weideland unterhalb davon gehörte	Künzi/Kräge, Montagnes romandes 2001	seit 1892		
Tête à Bosset	1761	2'573'630, 1'123'971	Geschlecht BE, NE, VD	HBL 4 1924	seit 1880		
Pointe à Daudet	2069	2'580'204, 1'143'210	Erhielt den Namen zur Erinnerung an einen Wilderer, der dort sein Gewehr versteckte	CAS Alpes et Préalpes vaudoises 1985	nur Kote		
Pointe Eugénie Rochat	2559	2'578'072, 1'123'350	Eugénie Rochat, Schweizerin (? mit Wohnsitz Stuttgart; grosse (erste) Touren um 1900, 7 Texte im Jb. SAC	La Harpe, Alpes vaudoises 1931	nur Kote	Eigenständiger Felsturm in N-Grat (Arête des Branlètes) der Pierre qu'Abote	I
Tête à Grosjean	2607	2'580'050, 1'124'461	Erinnerung an einen in der Gegend bekannten Gensjäger/Wilderer	CAS Alpes et Préalpes vaudoises 1985	seit 1975	Bis 1921 Tête à Gs. Jean geschrieben	
Tête à Josué	2313	2'579'285, 1'139'279	Name eines Gensjägers oder eines Einheimischen	Künzi/Kräge, Montagnes romandes 2001	seit 1894	Kulminationspunkt der Arpillés	
Pointe Maurice Brandt	2529	2'587'328, 1'133'400	Maurice Brandt (1927-1999), Neuenburger Alpinist und Verfasser vieler SAC-Führer; SAC-Ehrenmitglied	Remy, Escalades 2010	nur Kote		
Nez de St-Jacques	1883	2'575'198, 1'150'107	Saint-Jacques, Dorfheiliger von Grandvillard; ihm ist die Kirche gewidmet	SAC Gipfelziele Freiburg 2014	seit 1890		
Rochers de St-Jacques	1901	2'575'951, 1'151'918	Saint-Jacques, Dorfheiliger von Grandvillard	SAC Gipfelziele Freiburg 2014	seit 1890	Auch im NW-Grat der Pte de Paray; namenlose Tête de St-Jacques (1992 m)	
La Tour St-Martin	2907	2'583'518, 1'128'696	Martin von Tours (316-397), Begründer des abendländischen Mönchtums und der 3. Bischof von Tours	Wikipedia	seit 1844	Auch im NW-Grat der Pte de Paray; namenlose Tête Früherer, aber immer noch benutzter Name: la Quille du Diabie	

Name	Höhe	Koordinaten	Person	Quelle/Literatur	LK	Bemerkungen	Grenze
Pointe Staub	c. 1865	588'100, 1'159'328	Otto Staub (1899-1970); Erstbesteiger 1942; «Besitzer od. Abwart der Gastlosen»	CAS Alpes fribourgeoises. 1951; Remy, Gastlosen 1999			
Tête aux Veillon	2845	2'577'322, 1'121'119	Zu Ehren von Jean Veillon, Bergführer von Les Plans-sur-Bex; Erstbesteiger mit M. Zschokke 1886	CAS Alpes et Préalpes vaudoises 1985	seit 1962	Hies vorher Tête de Chien	
Pic Werro	c. 2041	2'580'513, 1'131'859	Maurice Werro, Erstbesteiger 1960	Remy, Escalades 2019		85 m hoher Kalkturm, abgesetzt von der Wand La Marchande	
<b>Berner Alpen 36</b>							
Agassizhorn	3947	2'651'831, 1'155'260	Louis Agassiz (1807-1873), Freiburger Glaziologe, Zoologe; Rassist; so getauft von Desor 1840	Coolidge, Berner Alpen III 1909; Hertig, Namen 1999	seit 1854	Wg. Rassentheorien von A. soll(te) Berg Rentyhorn od. Perraudinhorn heissen	
Alenkahubel	1974	2'600'646, 1'155'049	Wenn eine Marianne im Talkessel Alpetli einen Hubel erhalten hat, warum nicht auch eine Alenka?	www.skitouren.ch, 15.12.2013		Name hat sich nicht eingebürgert	
Almerhorn	4049	2'647'766, 1'155'750	Christian Almer (1826-1898), DER Grindelwalder Bergführer; Erstbesteiger 1862; Vorschlag John Balli, 1864	Studer, Eis I 1869; Coolidge, Berner Alpen III 1909; Coolidge, Berner Alpen III 1909	seit 1881	Vergleiche Namensänderung des Grossen Fiescherhorn	
Altmann	3463	2'655'667, 1'153'658	Johann Georg Altmann (1695-1758), Schweizer Philologe, Theologe und Historiker; so getauft von Desor 1840	Hertig Namen 1999		Name hat sich nicht eingebürgert	
Chriguhubel	2085	2'600'918, 1'154'950	Wenn Marianne und Alenka im Talkessel Alpetli einen Hubel erhalten haben, warum nicht auch der Chrigu?	www.skitouren.ch, 18.12.2013			
Chuenisbärgli	1739	2'608'269, 1'146'773	Berg eines unbekanntem Komrad; Chueni ist dialektale Form. Vgl. Chuenisberg im Basler Jura	Extrablatt Chuenisbärgli Ski Weltcup Adelboden 8./9.1.2022	seit 1844	Kühnisberg 1844-1871 und Kuenisbergli 1872-1966 auf der LK	
Dame Alys	3293	2'638'378, 1'138'417	Alice Eacy Young-Kennedy (1840-1922), Mutter von Erstbesteiger Geoffrey Winthrop Young, 1898	Coolidge, Berner Alpen II 1910		Hat sich nicht durchgesetzt; seit 1977 Gänderhorn auf der LK	
Desorstock	2871	2'661'695, 1'156'457	Eduard Desor (1811-1882), deutsch-schweiz. Alpinist, Publizist, Naturforscher und Politiker (in Neuchâtel)	Coolidge, Berner Alpen III 1909; Hertig, Namen 1999	seit 1881	Erstbesteiger v. Lauteraar- und Rosenhorn hätte markanteren Gipfel verdient	
Dollstock	c. 3064	2'659'793, 1'158'855	Mulhouse, Erbauer des Pavillon Dollfuss 1843	Coolidge, Berner Alpen III 1909		Name hat sich nicht durchgesetzt; P. 3065 auf der Siegridkarte	
Escherhorn	3077	2'658'154, 1'156'542	Arnold Escher von der Linth (1807-1872), Zürcher Geologe und Alpinist; so getauft von Agassiz 1840	Coolidge, Berner Alpen III 1909; Hertig, Namen 1999	seit 1854		
Fellenbergfließ	3385	2'638'378, 1'154'719	Edmund von Fellenberg (1838-1902), Berner Geologe, Alpinist; Mitbegründer SAC; Fast-Erstbesteiger 1863	SAC Berner Alpen IV 1931	seit 1974	Feisbation im Robrättgrat der Jungfrau, erstmals 1887 erstiegen	
(Gerard's Peak)	2522	2'656'390, 1'169'788	Gerard Collier, Erstbesteiger 1901	AACB Engelhornführer 1914		Veralteter Name für Kastor	
Getrudspitze	c. 2632	2'656'982, 1'170'101	Getrude Bell (1868-1926), brit. Alpinistin, Archäologin, Autorin, politische Beraterin; Erstbesteigerin 1901	AACB Engelhornführer 1914; Lenz, Frage der Ehre, 2013		2633 m lt. Engelhornführer 1990	
Grunerhorn	3436	2'656'843, 1'154'527	Gottlieb Sigmund Gruner (1717-1778), Berner Mineraloge, Geologe und Autor; so getauft von Agassiz 1840	Coolidge, Berner Alpen III 1909; Hertig Namen 1999	seit 1854	Grünerhorn 1865-1881 auf der LK	
Hugihorn	3647	2'658'154, 1'156'542	Franz Joseph Hugi (1796-1855), Solothurner Geologe, Alpinist und Autor; so getauft von Agassiz 1840	Coolidge, Berner Alpen III 1909; Hertig Namen 1999	seit 1993	Dauerte gut 150 J., bis der Name auf der LK war. Hugisattelgibts seit 1866	
Jacksonspitze	3112	2'649'259, 1'157'815	Margaret Anne Jackson (1843-1906), englische Alpinistin, einige Neutouren. Winterersterbesteigung 6.1.1888	Jb. SAC 1890		Name hat sich nicht eingebürgert; er blieb bei Pfaffstecki	
Kastor	2522	2'656'390, 1'169'788	Kastor ist in der griech. Mythologie der Halb- und Zwilling Bruder von Polydeukes (Pollux)	AACB Engelhornführer 1914	nur Kote	Wurde einst und ohne Erfolg auch Gerard's Peak genannt	
Kingspitz	2621	2'656'444, 1'169'643	Henry Seymour King (1882-1933), brit. Bankier, Alpinist und konservativer Politiker; Erstbesteiger 1887	AACB Engelhornführer 1914	seit 1973		
Madame Meyer	4158	2'640'194, 1'154'076	Alter Übername der Jungfrau, nach den Erst- und Zweitbesteigern Meyer aus Aarau, 1811 und 1812	Falke, Jungfrau 1909; Anker, Jungfrau 1996; NZZ 8.7.2011	seit 2004	Anker/Schneegg gaben den Namen 2000 dem P. 2155, 2006 dem P. 2235!	
Mariannehubel	2155	2'601'182, 1'154'655	Unbekannte Marianne	SAC Skitouren Berner Alpen West 2000, 2006	seit 1964	1828-1931 Sattelknopf genannt	
Mathildespitze	3554	2'641'222, 1'155'228	Unbekannte Mathilde; in der Lit. erstmals erwähnt 1925; Jungfrauabahn-Album; A. Roussy in Alpen SAC	SAC Berner Alpen IV 1931, 1956			
Meyer's Peak	4167	2'652'827, 1'154'022	Rudolf Meyer (1791-1833), Aargauer Naturwissenschaftler und Autor; Erstbesteiger 1812 - er blieb dort zurück	Coolidge, Bern. Alpen III 1909; Anker, Finsteraarhorn 1997		Umstrittene Erstbest. Finsteraarhorn über SE-Grat; P. 3882 auch M. Peak	
Niklausspitze	c. 2668	2'656'589, 1'169'357	Niklaus Kohler (1869-1942), Bergführer von Willigen; Erstbesteiger 1909	AACB Engelhornführer 1914		2674 laut Engelhornführer 1990	
Piz Oesch	1934	2'598'801, 1'158'643	Frau Oesch, die von der Skihütte Obergestelen d. SAC-Sektion Blümlialp aus dort oben nackt sonnenbadete	SAC Skitouren Berner Alpen West 2006		Gestelegrat auf der LK, in Skitourenkreisen bekannt als Piz Oesch	
(Perraudinhorn)	3947	2'651'831, 1'155'260	Jean-Pierre Perraudin (1767-1858), Walliser Glaziologe	Zopfi, Namen 2015; www.1815.ch, 25.8.2016	seit 1873	Geschwiefter Vorschlag der Walliser Regierung, Agassizhorn umzutaufern	
Petersgrat	3194	2'628'434, 1'145'661	Peter Baumann (1800-1853), Führer v. Grindelwald u. von Hugi, tourist. Erstüberschreiter 1829; er gab Namen	Coolidge, Berner Alpen II 1910		1854-1872 Löttschental Grat auf der LK	
Pollux	c. 2490	2'656'348, 1'169'825	Polydeukes (Pollux) ist in der griech. Mythologie der Halb- und Zwilling Bruder von Kastor	AACB Engelhornführer 1914			



Name	Höhe	Koordinaten	Person	Quelle/Literatur	LK	Bemerkungen	Grenze
(Rentyhorn)	3947	2°6'51"831, 1°15'5"260	Sklave aus dem Kongo, vorgeschlagener, aber (noch) nicht verwirklichter neuer Name für Agassizhorn	Häne, TA, 30.6.07; Zopfi, Namen 2015		Anstelle von Agassizhorn evtl. P. 3740 westl. davon als Rentyhorn	
Rungespitze	2778	2°6'13"645, 1°14'7"251	H. Runge; Erstbesteiger 1904	Coolidge, Berner Alpen I 1907; Grande Oberland 1911		Hat sich nicht durchgesetzt; Berg heisst auf LK seit 1938 Hind. Lohner	
Ruppsspitze	c. 2309	2°6'56"814, 1°16'9"916	Fritz Rupp, SAC-Mitglied, Erstdurchsteiger der Rosenlauistock-Westflanke	AACB Engelhornführer 1934		2313 laut Engelhornführer 1990	
Scheuchzerhorn	3455	2°6'57"670, 1°15'5"012	Johann Jakob Scheuchzer (1672-1733), Zürcher Arzt, Natur- und Alpenforscher	Coolidge, Berner Alpen III 1909; Hertig, Namen 1999	seit 1854		
Steuriturm	2128	2°6'48"969, 1°16'3"717	Emil Steuri (1888-1971), Grindelwalder Bergführer; Erstbesteiger 1912	SAC Berner Alpen 5 1996	nur Kote	Auch als Nordturm bekannt	
Studerhorn	3636	2°6'54"390, 1°15'3"750	Gotlieb Studer (1804-1890), Berner Alpinhistoriker und Alpinist; SAC-Mitbegründer; Erstbesteiger	Coolidge, Berner Alpen III 1909; Hertig, Namen 1999	seit 1854	Name gilt auch für Cousin Bernhard Studer (1794-1887), Berner Geologe	
Tschaboldspitz	c. 2113	2°6'07"466, 1°17'14"442	Fritz Tschabold, Erstdurchsteiger der Stockhorn-Nordwand und Erstbesteiger	SAC Berner Voralpen 1981; SAC Berner Oberland 2015			
Tyndallhorn	3111	2°6'60"588, 1°15'5"720	John Tyndall (1820-1893), irischer Physiker und Alpinist; am Matterhorn gibt's den Pic Tyndall	Coolidge, Berner Alpen III 1909		Hat sich nicht durchgesetzt; Berg heisst auf LK seit 1947 Vorder Tierberg	
Ulrichspitze	c. 2633	2°6'57"002, 1°17'0"003	Ulrich Fuhrer (1873-1947), Bergführer und Hotelier aus Innerkirchen; Erstbesteiger 1901 (mit Gertrude Bell)	AACB Engelhornführer 1914		2637 m laut Engelhornführer 1990	
Ursiflüh	1238	2°6'57"583, 1°17'7"161	Unbekannte Ursula. Oder der Name kommt von Ursus (lat. für Bär)	www.heimatssammlung.de	seit 1873	1873-1968 mit Ursiwald; seit 2013 Ursiflüh seit auf der LK	
Vreneli	1887	2°6'33"502, 1°16'3"655	Unbekanntes Vreneli	Halder, Bergluft 1869; Gurtner, Schlechtwetter 1917	nur Kote	Teils eingestürzter, brüchiger Felszahn	
Widmannshöhe	1496	2°6'66"301, 1°16'2"442	Joseph Viktor Widmann (1842-1911), Schweizer Schriftsteller, Redaktor, Literaturkritiker und Wanderer	www.grimswelt.ch > resortmap-hotel-handeck-2020	1993-2012	Handegghubel seit 2016	
<b>Zentralschweizer Alpen 5</b>							
Müllerspitz	1206	2°7'14"551, 1°22'3"734	Müller ist der häufigste Name in der Deutschschweiz	www.ortsnamen.ch	seit 1880	1468 in einem Marchbrief erwähnt	
Pilatus	2118	2°6'62"200, 1°20'3"452	Legende von Pontius Pilatus, dessen Leiche am Berg liegt. Name leitet sich ab von pila = Säule, Pfeiler	Henseler, Gipfelgeschichten 2010	seit 1864		
Sankt Annahorn	2937	2°6'89"638, 1°16'14"474	Heilige Anna, Grossmutter von Jesu	AACZ Umer Alpen 2 1905; SAC Gotthard 1995	seit 2007	1872-1964 St. Anna-Berg; St. Annagletscher seit 1864	
Schillerstein	c.450	2°6'88"110, 1°20'4"187	Friedrich Schiller (1759-1805); seit 1859 Denkmal für Schiller mit Inschrift. Auch Mythenstein genannt.	Wikipedia; GLS 4 1906	seit 1864	Ursprünglich 40 m hoch; 1838 um ca. 1/3 gekürzt; bis 1893 Schiller Monument	
Tschudi	2511	2°6'75"286, 1°19'0"047	Unbekannter Tschudi. Kein Zusammenhang mit SAC-Ehrenmitgliedern Friedrich v. Tschudi, Iwan v. Tschudi	SAC Zentralschweizerische Voralpen 2 1930	seit 2007	Ostlichster Gipfel der Walenstöcke	
<b>Tessiner und Misoxer Alpen 12</b>							
Punta Michele	2515	2°7'37"782, 1°12'1"368	Michele Chiesa, Rechtsanwalt und langjähriger Präsident der Sezione Como CAI, Erstbesteiger 1895	SAC Misoxer Alpen 4 2001; CAI Mesolcina 1999	seit 1995		I
Cima Mosè	1727	2°7'25"688, 1°10'2"395	Mose(s), biblischer Prophet	SAC Tessiner Voralpen 5 2000	seit 1958		I
San Bernardo	897	2°7'12"092, 1°09'6"694	Heiliger Bernhard von Clairvaux (um 1090-1153), Kreuzzugsprediger und Mönch des Zisterziensordens	Wikipedia	seit 1855	Gipfelkapelle	
San Bernardo	706	2°7'7"940, 1°10'0"443	Heiliger Bernhard von Clairvaux (um 1090-1153)	Wikipedia; GLS 4 1906	seit 1855	Gipfelkapelle	
Colmo di San Bernardo	1615	2°7'26"830, 1°10'3"308	Heiliger Bernhard von Clairvaux (um 1090-1153)	SAC Tessiner Voralpen 5 2000	seit 1958	Bocchetta di San Bernardo seit 1891 auf der LK	
Pizzo San Giacomo	2924	2°6'79"070, 1°14'5"440	Jakobus der Ältere (gest. 44 n. Chr.); einer der zwölf Aposteln und einer der bekanntesten Heiligen weltweit.	Wikipedia; GLS 4 1906	seit 1903	Passo San Giacomo seit 1854 auf der LK; Kapelle unterhalb der Passhöhe	
Monte San Giorgio	1096	2°7'17"255, 1°08'5"847	Heiliger Georg (284-305), christlicher Märtyrer	Wikipedia	seit 1855	Gipfelkapelle	
Monte San Rocco	545	2°7'16"736, 1°09'8"120	Rochus von Montpellier (1295-1379), Heiliger der katholischen Kirche und Schutzpatron gegen die Pest	Wikipedia	seit 1855	Gipfelkapelle	
San Salvatore	913	2°7'16"923, 1°09'2"829	Salvator mundi (lateinisch für „Erlöser der Welt“ oder „Heiland der Welt“) ist ein Ehrenittel Jesu Christi	Wikipedia	seit 1855	Auch Monte San Salvatore genannt; kleine Salvatorkirche auf dem Gipfel	
San Stefano	491	2°7'21"633, 1°07'6"609	Stephanus (ca. 1. n. Chr. - ca. 36/40 n. Chr.), erster Märtyrer des Christentums	Wikipedia	seit 1855	Gipfelkapelle	
Monte Sant'Agata	940	2°7'20"892, 1°08'8"477	Agathe von Catania, Märtyrerin, im 3. Jh. zu Tode gefoltert. Schutzpatronin der Feuerwehrleute und Hirten	Anker/Bachmann, Gipfelziele im Tessin 2017	seit 1855	Gipfelkapelle	
Santa Maria	777	2°7'11"761, 1°09'5"144	Maria, Mutter Jesu	Wikipedia	seit 1855	Gipfelkapelle	

Name	Höhe	Koordinaten	Person	Quelle/Literatur	LK	Bemerkungen	Grenze
<b>Bündner Alpen 47</b>							
Punta Adami	2977	2 747'978, 1'152'409	Paolo Adami; ital. Alpinist, verunglückte am 20.8.1909 in der Nähe des Gipfels	CAI Mesolcina 1999	seit 1995	https://digilander.libero.it/beno79/pdf/Punta%20Adami.pdf	I
Punta Alessandria	3268	2 773'637, 1'129'441	Alexandrine von Rydzewsky-von Nordmann (1847-1924), Gattin v. Erstbesteiger Anton von Rydzewsky 9.7.1899	CAI Bregaglia 1936; Bauer/Frischknecht, Ein Russ 2007	nur Kote		I
Punta Allievi	3121	2 771'870, 1'129'659	Francesco Allievi, ital. Alpinist, Stifter des Rif. Allievi am S-Fusse der Punta	CAI Bregaglia 1936	seit 1979	Hütte heisst seit 1988 Rifugio Allievi-Bonacossa; besteht aus zwei Gebäuden	I
Piz Amalia	2917	2'821'227, 1'174'022	Kronprinzessin Amalia der Niederlande (geb. 2003); der bisher namenlose Gipfel wurde dann getauft	SAC Silvretta 2010	nur Kote	Noch nicht auf der LK; Piz Amalia Music Festival im Sept. 2022 in Scuol	
Piz digl Barba Peder	2745	2 774'640, 1'164'358	Barba Peder = Onkel Peter; wohl sein Jagdrevier, oberhalb Bergün	Schortha, Bergnamen 1991	seit 1887		
Muot digl Barba Peider	2978	2 791'340, 1'152'455	Barba Peider; wohl Jagdrevier von Onkel Peider, oberhalb Pontresina	Schortha, Bergnamen 1991	seit 1958	Piz Glus 1875-1917 auf der LK	
Punta Brasca	c. 3020	2 749'260, 1'152'587	Luigi Brasca (1882-1929), ital. Kartograf und Führerautor; Rifugio Luigi Brasca im Val Codera	SAC Bündner Alpen 3 1921, 1994; CAI Mesolcina 1999		SW-Gipfel des Piz Por	
Brunstein	c. 2149	2'737'340, 1'193'018	Toni Brun (1829-1915), Flimser Bergführer, Memoiren «Bündner Bergluft» gab W. Derichsweiler 1917 heraus	SAC Kletterführer Graubünden 2013		Knapp 10 m hoher Felsblock am Weg von Segneshütte auf Cassonsgrat	
Punta Carducci	c. 3010	2 749'448, 1'152'841	Giuseppe Carducci (1835-1907), ital. Dichter, Nobelpreis 1906; oft Sommerfrische in Maddésimo	SAC Bündner Alpen 3 1921, 1994; CAI Mesolcina 1999		NE-Gipfel des Piz Por	
Ago di Cleopatra	c. 3230	2 774'246, 1'129'209	Kleopatra (69 v. Chr. - 30 n. Chr.), letzter weiblicher Pharao, Geliebte von Cäsar und Antonius	SAC Bündner Alpen 4 2006		Auch Ago del Torrone genannt	I
Piz Curtin	2973	2 714'808, 1'181'702	Schreiber Jakob	SAC Bündner Alpen 1 1916	nur Kote	Piz Curtin auf der LK seit 1964	
Scarvon Giachen	3352	2'789'378, 1'143'640.	Vergebl. Vorschlag von Walther Flaig (1893-1972), deutscher Alpinist, Schriftsteller und Spion für die Nazis	Anker, Bernina 1999		Piz Boval heisst der Gipfel seit 1964	
Cima Garibaldi	2843	2'831'191, 1'157'709	Giuseppe Garibaldi (1807-1882), italienischer Freiheitskämpfer	CAI Alpi Retiche 1997	seit 1969	Auch Piz da las Trais Linguas genannt (Ex-3-Länderpunkt CH, I, A)	I
Piz Georgy	3036	2 784'292, 1'143'126	Wilhelm Georgy (1819-1887), deutscher. Kunstmaler; Georgy-Hütte auf dem Piz Langgurd	Anker, Bernina 1999	nur Kote	War auf privater Karte von Ernst Lechner 1858 und 1865 eingezeichnet	
Piz Gertrud	2275	2 758'292, 1'177'662	Unbekannte Gertrud; Skilift Piz Gertrud am Piz Danis	Ansichtskarte an H. Anker, 1953; www.bergbahnen.org	seit 1884	Plam da Bots auf der LK	
Gorihorn	2985	2'792'374, 1'185'766	Unbekannter Gori (Gregorius)	Schortha, Bergnamen 1991	seit 1853	Erst- bzw. Zweitname für Eisentällispitz; teils Vorgipfel P. 2904 als G. genannt	
Jakobshorn	2589	2'784'098, 1'182'969	Unbekannt; Vor- oder Nachname; evtl. der heilige Jakob(us)	SAC Bündner Alpen 6 1934		Jacobshorn bis 1923 auf der LK	
Corn Jenatsch	3163	2'773'689, 1'157'212	Jörg Jenatsch (1596-1639), Bündner Nationalheld	SAC Wanderziel Hütte 2006	seit 2003		
Piz Jenatsch	3249	2 774'701, 1'157'118	Jörg Jenatsch (1596-1639), am SE-Fuss die Chamanna Jenatsch	SAC Wanderziel Hütte 2006	seit 1911		
Piz Jeramias	3134	2'806'062, 1'192'070	Falsche Schreibweise des Propheten Jeremia aus dem Alten Testament?	SAC Silvretta 2010	seit 1895		A
Jörihorn	2844	2'792'165, 1'184'732	Unbekannter Jöri (Georg)	Schortha, Bergnamen 1991	seit 1997	Jörital seit 1853 auf der LK	
Jöri Jegersch Nase	2441	2'785'233, 1'175'639	Unbekannter Jöri (Georg) Jegersch	SAC Bündner Alpen 6 2000	seit 1963		
Kluckerzahn	c. 2860	2 775'658, 1'133'333	Christian Klucker (1853-1928), Bündner Bergführer mit vielen Ersttouren insb. im Bergell, Autor	SAC Bündler Alpen 4 2006			
Piz Linard	3410	2'800'953, 1'186'459	Angebliche Erstbesteiger Chuonang (laut Campelli, 1572) od. Pfarrer Linard (Leonhard) Zadrrell anfangs 18. Jh.	SAC Bündner Alpen 8 1934	seit 1853		
Piz Linard	2768	2'764'999, 1'174'353	Unbekannter Leonhard	Schortha, Bergnamen 1991	seit 1886		
Lorenziberg	3019	2 825'875, 1'172'772	San Lorenzo (225-258), römischer Diakon, Märtyrer und Heiliger	CAI Alpi Retiche 1997; Wikipedia	seit 1967	M(monte). S(an). Lorenzo bis 2002 auf der LK	I
Mattjisch Horn	2460	2 774'243, 1'191'428	Familie Mattli	Schortha, Bergnamen 1991	seit 1853	Mattlishorn bis 1958 auf der LK	
Meilerstein	c. 1425	2 742'408, 1'189'933	Evtl. Christian Meiler (1858-1920), Erbauer des nebenan liegenden Pinut-Eisenweges 1909	SAC Kletterführer Graubünden 2013		Schwierigster GR-Gipfel; auch Pinut-Horn genannt	
Punta Meizi	c. 3275	2'773'880, 1'129'339	Gilberto Meizi (1868-1899), ital. Aristokrat, Alpinist und Geologe, insb. zum Val Máximo	CAI Bregaglia 1936		W-Gipfel des Torrone Centrale	I

Name	Höhe	Koordinaten	Person	Quelle/Literatur	LK	Bemerkungen	Grenze
Piz Mittel	3157	2°769'115, 1°164'935	Wohl der heilige Michael: Piz St. Michel bis 1886, Piz Michel bis 1958, Piz Son Mittel bis 1972 auf LK	SAC Bündner Alpen 6 1934	seit 1853	Erstbesteiger 1867: W.A.B Coolidge (nicht W. Freshfield, wie oft gesagt)	
Napoleon	c. 2732	2°754'847, 1°196'517	Wohl Napoleon Bonaparte (1769-1821), evtl. auch Napoleon III. (1808-1893)	SAC Ringelspitz/Arosa/Rätikon 2010 www.gipfelbuch.ch		Festurm in NE-Grat der Calanda; Routenbeschreibung bei www.hikr.org Name hat sich nicht eingebürgert	
Piz Nicolas	2569	2°773'575, 1°179'666	Unbekannte Nicolas	SAC Ringelspitz/Arosa/Rätikon 2010	seit 2003	Oswald Fürggli bis 2008 auf der LK	A
Oswaldkopf	2681	2°785'686, 1°201'443	Unbekannter Oswald	Schora, Bergnamen 1991	seit 1854		
Piz Padella	2855	2°783'918, 1°156'280	Andreas Padella, 1540 urkundl. erwähnt	SAC Silvretta 2010; Alpen SAC 11/2018	seit 2014	Auch Zahnturm genannt	A
Paulcketurm	3073	2°813'030, 1°196'233	Wilhelm Paulcke (1873-1949), dt. Skipionier, Lawinenkundler und Geologe; Erstbesteiger 1906	Schora, Bergnamen 1991	seit 1962		
Piz da Peder Bucs	3001	2°774'738, 1°160'547	Unbekannter, schwindstüchtiger (herzschlächtiger) Peder	CAI Bernina 1996		La Spedla auf der LK; Top of Lombardy	I
Punta Perrucchetti	4018	2°789'895, 1°139'602	Giuseppe Domenico Perrucchetti (1839-1916), ital. General, Vater der Alpini	SAC Bündner Alpen 9 1946; SAC Silvretta 2010	nur Kote	Turm süd. Fuorcletta da Pisoc; unbekannte Erstbest.	
Pühmspitze	3016	2°816'830, 1°180'430	Ernst Pühn (1858-1920), Direktor Bayerische Hypothekenbank, München; Erstbegeher von Routen im GR	SAC Silvretta 2010	nur Kote	Mittelgipfel des Fluchthorns	A
Remnerspitze	3396	2°812'436, 1°197'333	E. Renner, deutscher Finanzrat aus Stuttgart; Erschliesser der Jämtalberger; Fast-Erstbesteiger 1888	SAC Bündner Alpen 9 1946	seit 1853	3 Gipfel; Dadora (3047 m), d'Immez (3064 m) und Dadaint (3092 m)	
Piz San Jon	3064	2°821'025, 1°182'585	Stand Johannes der Täufer als Namenspatre?	CAI Bregaglia 1936; Volken, Badile 2006	seit 1985	Nicht identisch mit dem Piz Badillet	I
Punta Sant'Anna	3169	2°765'232 1°129'252	Erstbesteigung erfolgte am 26. Juli 1893, dem Tag der Heiligen Anna, der Mutter von Maria	SAC Ringelspitz/Arosa/Rätikon 2010	seit 1853	St. Jacob bis 1957 auf der LK	
Sant Jaggem	2541	2°785'033, 1°199'488	Unbekannter Jaggem (Jakob); evtl. der heilige Jakob(us)	CAI Mesolcina 1999; SAC Bündner Alpen 3 1921, 1994	nur Kote	Piz Scaramellini einst auch für Piz Por	I
Punta Scaramellini	2915	2°748'451, 1°152'151	Battista und Lorenzo Scaramellini, ital. Bergführer von Madésimo	Schora, Bergnamen 1991	seit 1888	2 Gipfel; Dadora (2678) und Dadaint (3028 m); Erstbesteiger ist Ernst Pühn	I
Piz S-chalambert	3028	2°827'028, 1°187'614	Geht auf das Geschlecht Schellenberg zurück	SAC Bündner Alpen 4 2006; Volken, Badile 2006	seit 1973		
Dadora	3194	2°765'965, 1°129'181	Bortolo Sertori (1858-1918), ital. Bergführer aus dem Val Masino; Erstbesteiger 1900	SAC Bündner Alpen 2 1996	seit 1965		
Punta Sertori	3108	2°710'399, 1°163'321	Placidus a Spescha (1752-1833), Bündner Alpinist und Pater; Erstbesteiger des nahen Piz Cristallina	www.hikr.org/tour/post8332.html	nur Kote		
Piz a Spescha	2473	2°821'971, 1°202'146	Alexander Vinokourov (geb. 1973), Radrennfahrer aus Kasachstan; gewann 2003 Samnaun-Etappe				
<b>Glerner Alpen 6</b>							
Franzenhorn	1868	2°724'323, 1°200'363	Unbekannter Franz	www.hikr.org	seit 1898		
Fridlispliz	1624	2°720'698, 1°219'198	Kurzname für den Glarner Schutzpatron Fridolin; irischer Glaubensbote auf dem 6. Jh.	Wikipedia; www.gl.ch; www.glarnerland.ch	seit 1854	Fridlisfür am 6. März (Namenstag von Fridolin); bis 1879 Friedlispliz auf LK	
(Piz Gurkha)	3101	2°709'207, 1°184'941	Gurkha Kibir Sing; machte mit William Conway und J.B. Aymond Erstbesteigung 1894; Name von Conway	AJ 17 1894-95; Jb. SAC 1895		Kurzfristiger Name für Heimstock; Piz Gurkha wäre ein toller Name gewesen	
Hauserhorn	2750	2°717'810, 1°190'122	Caspar Hauser (1827-1883), Glarner Anwalt und Verleger; Mitbegründer SAC; Erstbesteiger 1863	SAC Glarner Alpen 2013. Helvetia Club 2013	seit 2003	Auch Vorder Selbsant genannt	
Heimstock	3101	2°709'207, 1°184'941	Albert Heim (1849-1937), Zürcher Geologe	SAC Glarner Alpen 2013; Jb. SAC 1895	seit 1963	Zweitbesteiger Hans Brun schlug 1895 Namen vor, der sich durchsetzte	
Speichstock	2966	2°711'691, 1°190'565	Johann Heinrich Speich (1813-1891), GL Textil-Dessinateur, Mitbegründer SAC; Fast-Erstbesteiger 1863	Coolidge, Range of Tödi, 1894. Helvetia Club 2013	seit 1876	Speich war Chef des III. Detachements der offiziellen SAC-Expedition	
Vrenelisgärtli	2905	2°720'010, 1°207'509	Sagengestalt Varena, die dort oben einen Blumengarten anlegen wollte	Zopf; Glärmisch – Rosen auf Vrenelis Gärtli 2003	seit 1854	Varena: häufiger weiblicher Vorname im Glarnerland	
<b>Appenzeller - St. Galler Alpen 4</b>							
Johannenbööl	1011	2°714'392, 1°246'169	Zusammenhang mit Johannes dem Täufer? Über Nachbargipfel Hörnli verläuft der Jakobsweg	www.ortsnamen.ch	seit 1956		
Köbelsberg	1146	2°726'791, 1°241'959	Unbekannter Köbeli (= kleiner Jakob)	www.ortsnamen.ch; Anker, Après-Lift 2022	seit 1879	1854-1878 Kunzenberg auf der LK	
Regulastein	1315	2°724'065, 1°234'291	Zweitname für den Regelstein, Regula (und Felix); Zürcher Stadtpatrone und Heilige der katholischen Kirche	Wikipedia		Regelstein seit 1854, Regula-Gedenkstätte 30 m unterhalb des Gipfels	
Säntis	2502	2°744'173, 1°234'913	Säntis stammt vom Namen eines Sambutin oder Sambatin. Daraus wurde Semptis, Sämpitis, Sentsis u. Säntis	Sonderregger, Alpstein Bergnamen, 1967	seit 1854		

Name	Höhe	Koordinaten	Person	Quelle/Literatur	LK	Bemerkungen	Grenze
<b>Mittelland 21</b>							
Edwardsruh	487	2 710'275, 1'267'043	Eduard Rogg (1807-1875), Oberrichter TG, der auf diesem Aussichtspunkt gerne rastete	HBLs Bd. 5, 1929; Hohl, Jugendtagebuch 1998	nur Kote	Holderbürg auf LK 1:10000; hiess bis 1870 Vogelherd laut Rogg-Gedenktafel	
Escherhöhe	675	2 685'187, 1'248'940	Nanny von Escher (1855-1932), Zürcher Schriftstellerin; verfasste das Gedicht auf dem Schlachtendenkmal	Wikipedia	nur Kote	Höchster Punkt des Zürichberges	
Hofmannsflue	536	2 577'068, 1'209'889	Sage von Dragoner Hofmann: buhlte vergeblich ein Mädchen und stürzte sich mit seinem Pferd über die Flue	https://vineiz.ch/geschichte/geschichte.html	seit 1877		
Jakobstelsen	c. 737	2'688'825, 1'290'733	Unbekannt; Vor- oder Nachname; evtl. der heilige Jakob(us)	Rother Wanderführer Schaffhausen 2017	seit 2000	Ca. 7 m hoher Felssturm im Wald, mit Eisentritten und Plattform	
Jakobsberg	946	2'708'539, 1'244'014	Unbekannt; Vor- oder Nachname; evtl. der heilige Jakob(us)	HBLs 4 1927	seit 1901	Wasserreservoir und Mobilfunkantenne auf dem Gipfel, Skilift auf der NW-Seite	
Lanters Hubel	1032	2'585'265, 1'176'935	Unbekannte Familie/Herr Lanter; evtl. vom FR Patriziergeschlecht von Lanther	HBLs 4 1927	seit 1884	Nur 2,3 km Luftlinie zwischen Lanters und Laupers Hubel	
Laupers Hubel	857	2'582'976, 1'176'568	Unbekannte Familie/Herr Lauper; Freiburger Namen von St. Silvester und anderen Orten	HBLs 4 1927	seit 1886		
Lentulushubel	578	2'599'160, 1'198'277	Rubertus Scipio Lentulus (1714-1786), General in preussischen Diensten. Sein Grab liegt auf dem Gipfel	Weber, Hist.-topograph. Lexikon Stadt Bern 1976	nur Kote	Bis ins 19. Jh. Chutzenhubel genannt.	
Colline Madeleine Eggendorfer	686	2'579'670, 1'183'021	Madeleine Eggendorfer, geb. de Boffe (1744-1795), Freiburger Buchhändlerin und Verlegerin	Wikipedia	nur Kote	In Bourguillon bei Fribourg gibt's am S-Fuss des Hügelns die Promenade M.E.	
Martinsberg	497	2'664'720, 1'259'249	Bekannter Aussichtspunkt ob Baden; evtl. der heilige Martin	GLS 3 1905	seit 1881	Pavillon auf dem Gipfel; der höchste Punkt (499 m) liegt 70 m westlich	
Martinsflue	c. 572	2'607'486, 1'230'701	Martin von Tours (316-397); Martinskapelle in der nahe gelegenen Schlucht mit Einsiedel St. Verena	Wikipedia	seit 1845	Mehr ein Felsband als ein ausgeprägter Gipfel	
Okenshöhe	800	2'693'619, 1'238'303	Lorenz Oken (1779-1851), Dt, 1833-51 Prof. für Naturgeschichte Uni Zürich, 1833-35 deren erster Rektor	his.ch; Zopfi, Sehnsucht 2014	seit 1912	SE-Gipfel des Pfannenstiels	
Otto von Greyerz-Hubel	c. 590	2'602'731, 1'200'008	Otto von Greyerz (1863-1940), Berner Mundart-Schriftsteller, Hochschullehrer, Gedenkstein am Hügelfluss	Schossaldenfriedhof. Spaziergang mit Geschichten, 2017	seit 2019	Bekannter als Schnägg und Schneckenhübel; seit 1940 Namensgipfel	
Petersbuck	534	2'665'048, 1'268'421	Unbekannt; Vor- oder Nachname	https://map.geo.admin.ch	seit 1881	Höchster Punkt des Waldhügels im Berg zw. Weental und Musital	
Petersbüel	583	2'665'048, 1'268'421	Unbekannt; Vor- oder Nachname	https://map.geo.admin.ch	seit 1881		
Ruedisberg	599	2'612'954, 1'213'988	Unbekannter Ruedi	https://map.geo.admin.ch	seit 1954	1879-1953 Ruppisberg	
Säli	664	2'636'314, 1'242'765	Felix Säli; 15 J. Feuerwächter in Ruimen der 1415 zerst. Neuarburg. LK; seit 20212 Schloss Wartburg-Säli	GLS 4 1906	seit 1861	1861 Sälischloss, 1884 Säli, 1970 Sälischlössli, 1988 Säli + Sälischlössli	
St. Chrischona	522	2'618'215, 1'269'193	Name geht zurück auf die Legende der heiligen Jungfrau Christina	GLS 1 1902	seit 1846	1882-1917 nur Chrischona auf LK; höchster Gipfel des Kt. BS	
St. Pelagiberg	602	2'740'230, 1'261'347	Heiliger Pelagius, Stadtpatron von Konstanz; lt. GLS 3 im Jahre 284 den Märtyrertod gestorben	GLS 3 1905	seit 1850	Hügel mit Wallfahrtskirche und Ortschaft; 1850-1911 St. Pelagi	
Stäälibuck	656	2'713'111, 1'267'570	Die der Familie Stäheli(n) gehörende, von ihr bewirtschaftete Anhöhe	Thurgauer Namenbuch, Bd. 4, 2007	seit 1850	Der 27 m hohe Stählibuckturm steht seit 1980 auf dem Gipfelgrat	
Studerhübel	660	2'657'164, 1'227'889	Unbekannte Familie/Herr Studer; verbreiteter Name im Kt. LU seit dem 15. Jh.	HBLs 6 1931	seit 1888	Studerhubel bis 2012	
<b>Jura 7</b>							
Pic André	c. 952	2'596'621, 1'238'516	Unbekannter André	Alpen SAC 1925; CAS Escalad. Jura 2 1981, Jura bern. 2007		Felssturm im oberen Teil der Arête du Raimieux	
Mont Aubert	1339	2'541'984, 1'191'429	Weit verbreiteter Name im Kt. VD	GLS 11902	seit 1849		
Tête de Calvin	c. 822	2'544'346, 1'214'752	Jean Calvin (1509-1564), franz. Reformator. Laut Escalades aber keine Beziehung zw. Berg und Calvin	CAS Escalades Jura 1 1966	seit 1906	LK: 1918-1956 Tête à Calvin; östlich folgt die Arête de Calvin (ca. 840 m)	
Chuenisberg	633	2'608'685, 1'256'322	Quellen sprechen um 1414 vom Kuomratzberg. Vgl. Chuenisbürgli in den Berner Alpen	www.ortsnamen.ch; SAC Basler Jura 2020	seit 1877	Route Ravege am Chuenisberg war 1986 weltweit die erste im Grad 8c	
Gisliflue	772	2'650'530, 1'252'941	Heilige Gisela; soll als Einsiedlerin auf der Gisliflue gelebt und die Kirche von Vethlheim gestiftet haben	Wikipedia	seit 1861	Bis 1877 Gyslifluh	
Mont Jaques	1118	2'553'470, 1'214'798	Jaques ist ein recht häufiger Name in der Romandie	https://tel.search.ch	seit 1875	Bis 1904 Mont Jacques auf der LK	
Sigmund	413	2'623'672, 1'259'034	1531 urkundlich «an Berg genempt Sigmund». Fragt sich, ob damit Mann namens Sigmund gemeint ist	Baselbieter Namenbuch 5, Bezirk Liestal 2017	seit 1877	Bis 1954 Sigmünd auf der LK	

**Biografie:** Daniel Anker, Jahrgang 1954, schloss das Studium der Schweizer Geschichte an der Uni Bern mit einer Arbeit über den Schweizer Alpen-Club ab und arbeitet als freier Bergpublizist und Historiker. Er ist Verfasser von Skitouren-, Wander-, Klettersteig- und Radführern für viele Regionen der Schweiz sowie für Lac Léman, Côte d'Azur, Languedoc-Roussillon und Kalifornien. Im Zürcher AS-Verlag gab er 14 Bergmonografien über herausragende Gipfel der Schweiz heraus, 2015 den Band *Matterhorn – Berg der Berge*. Herausgeber von *Helvetia Club. 150 Jahre Schweizer Alpen-Club SAC 1863–2013*. Ständiger Mitarbeiter der SAC-Zeitschrift *Die Alpen*. Auf [www.bergliteratur.ch](http://www.bergliteratur.ch) erscheint seit 2009 «Ankers Buch der Woche». Daniel Anker lebt mit seiner Familie in Bern.

**Stichwörter:** Toponomastik, Geographie der Schweiz, Alpinismus.

**Abstract:** A first-time overview of the Swiss peaks named after persons, from Punta Adami to Zumsteinspitze. There are 200 often quite unknown peaks, which may or may not be marked on the national map: very high ones (including the numbers 1, 3 and 4 of Switzerland) to very small ones (Lentulushubel and Eduardsruh). Who is hiding behind the Madeleine (the companion of Jesus), the Punta Carducci (Italian Nobel Prize winner for literature) and the Paulcketurm (avalanche pioneer and Nazi)? Among the personified peaks there are strong ones (Pointe Marie-Christine) and crumbly ones (Agassizhorn), modest ones (Dunantspitze) and fortunately or unfortunately not so named ones (Piz Gurkha, Jacksonspitze). The metre-by-metre compilation of these special mountains provides a new view of Helvetian summit territory and toponymic commemoration.

**Keywords:** Mountain names, Swiss peaks, toponymy, commemorative names, mountaineering.

## Notes

- <sup>1</sup> SPYRI Johanna, *Heidis Lehr- und Wanderjahre*, Gotha, Friedrich Andreas Perthes, 1880. Hier zitiert nach der dreizehnten Auflage, pp. 46, 49.
- <sup>2</sup> COOLIDGE W. A. B., DÜBI Heinrich, *Hochgebirgsführer durch die Berner Alpen II. Von der Gemmi zum Mönchsjoch*, Bern, A. Francke Verlag, pp. 37-38.
- <sup>3</sup> FRISCHKNECHT Jürg, «Wie der Berninapoet Walther Flaig einen Spion in die Schweiz schickte», in: ANKER Daniel, *Bernina – König der Ostalpen*, Zürich, AS Verlag, 1999, pp. 120-133.
- <sup>4</sup> ANKER Daniel, «Ohne Vornamen, aber mit Mut. Wintererstouren einer Lady», *Neue Zürcher Zeitung*, 1.2.2013, p. 55.
- <sup>5</sup> ANKER Daniel, «Die Bergkönigin», *Die Alpen SAC* 10, 2007, pp. 60-62.
- <sup>6</sup> BLANCHET Emile-Robert, «Ulrichshorn-Balfrinhorn-Pointe Marie Christine-Schilthorn», *Alpina. Mitteilungen des Schweizer Alpen-Club*, 1921, p. 114; BLANCHET Emile-Robert, «Première descente de l'arête Nord-Est du Balfrin et première ascension de la Pointe Marie-Christine», *L'Écho des Alpes. Organe du Club Alpin Suisse pour les sections de langue française*, 1921, pp. 351-355.
- <sup>7</sup> ANKER Daniel, VOLKEN Marco, «Namensforschung», *Outdoor guide* 22, Winter 2014-15; ANKER Daniel, VOLKEN Marco, «Nomen est Amen», *Outdoor guide* 23, Sommer 2015.
- <sup>8</sup> *Alpine Journal* 17, 1894-95, p. 442.
- <sup>9</sup> BRUN Hans, «Ein vergessener Gipfel im Hüfigebiet. Traversierung des "Heimstocks" (circa 3100 m)», *Jahrbuch des Schweizer Alpenclub*, 31 Jg., 1895, p. 372.
- <sup>10</sup> HÄNE Stefan, «Ein rassistischer Schweizer Pionier und sein Gipfel», *Tages-Anzeiger*, 30.6.2007, p. 8; LEHMANN Fritz, «Name von Agassizhorn ändern», *Berner Zeitung*, 19.9.2008, p. 29; HOHLER Franz, «Agassizhorn (3946 m)», in: HOHLER Franz, *Immer höher*, Zürich, AS Verlag, 2014, pp. 134-138; ZOPFI Emil, «Wenn Berge neue Namen bekommen», *Tages-Anzeiger, Outdoorblog*, 15.4.2015, p. 2; MOOSER Philipp, ««Berg der Schande» behält seinen Namen», [www.1815.ch](http://www.1815.ch), 25.8.2015.
- <sup>11</sup> STUDER Gottlieb, *Über Eis und Schnee. Die höchsten Gipfel der Schweiz und die Geschichte ihrer Besteigung. III. Abteilung: Ostalpen*, Bern, Verlag von Schmid & Francke, 1899, 2. Auflage, umgearbeitet und ergänzt von Adolf Wäber und Heinrich Dübi, p. 444.
- <sup>12</sup> [www.ortsnamen.ch](http://www.ortsnamen.ch)
- <sup>13</sup> GURTNER Othmar, *Schlechtwetter-Fahrten*, Bern, G. A. Bäschlin, 1917, p.5.
- <sup>14</sup> RIME Jacques, *Le baptême de la montagne. Préalpes fribourgeoises et construction religieuse du territoire (XVII<sup>e</sup>-XX<sup>e</sup> siècles)*, Neuchâtel, Éditions Alphil, 2021, p. 149.
- <sup>15</sup> KRAEGE Charles, *Lexique de toponymie alpine III*, Lausanne, Éditions Section des Diablerets CAS, 1995, p. 59.
- <sup>16</sup> GURTNER Martin, «Der General und seine Spitze», in: ANKER Daniel, VOLKEN Marco, *Monte Rosa – Königin der Alpen*, Zürich, AS Verlag, 2009, pp. 296-305.
- <sup>17</sup> [www.1815.ch/news/wallis/aktuell/zermatt-tauf-berg-gipfel-in-henry-dunant-spitze-um-20140827070000/](http://www.1815.ch/news/wallis/aktuell/zermatt-tauf-berg-gipfel-in-henry-dunant-spitze-um-20140827070000/) (abgerufen am 4.12.2021).
- <sup>18</sup> [www.admin.ch/gov/de/start/dokumentation/medienmitteilungen.msg-id-54725.html](http://www.admin.ch/gov/de/start/dokumentation/medienmitteilungen.msg-id-54725.html) (abgerufen am 4.12.2021).
- <sup>19</sup> STUDER Gottlieb, *Über Eis und Schnee...*, pp. 393-394.
- <sup>20</sup> ANKER Daniel, «Morscher Turm», *Die Alpen SAC*, September 2018, p. 19.
- <sup>21</sup> BALESTRERI Umberto, «Alpinismo in Valpellina», *Rivista del Club Alpino Italiano* 46, 1927, pp. 307-312.
- <sup>22</sup> KURZ Marcel, *Guide des Alpes Valaisannes. Volume I. Du Col Ferret au Col Collon*, Berne, Éditions du CAS, 1937, p. 307.
- <sup>23</sup> BRANDT Maurice, *Guide des Alpes Valaisannes. Du Gd-St-Bernard au Col Collon*, Berne, Éditions du CAS, 1987, p. 334; BRANDT Maurice, *Clubführer Walliser Alpen 2. Vom Gr. St. Bernhard zum Col Collon*, Bern, SAC Verlag, 1999, p. 367.
- <sup>24</sup> BANZHAF Bernhard Rudolf, FOURNIER Xavier, RODUIT Olivier, *Mont Dolent/Grand Combin/Pigne d'Arolla. Vom Col de Balme zum Col Collon. Alpine Touren Walliser Alpen*, Bern, SAC Verlag, 2014, p. 847.
- <sup>25</sup> WELDEN Ludwig Freiherr von, *Der Monte-Rosa. Eine topographische und naturhistorische Skizze, nebst einem Anhang der von Herrn [Joseph] Zumstein gemachten Reisen zur Ersteigung seiner Gipfel*, Wien, C. Gerold, 1824, pp. 30-32.
- <sup>26</sup> WELDEN Ludwig Freiherr von, *Der Monte-Rosa...*, p. 33.
- <sup>27</sup> DESOR Edouard, *Excursions et Séjour de M. Agassiz sur la mer de glace du Lauteraar et du Finsteraar, en société de plusieurs naturalistes*, Genève, Bibliothèque Universelle de Genève, 1841, p. 22.
- <sup>28</sup> STUDER Gottlieb, *Das Panorama von Bern. Schilderung der in Berns Umgebungen sichtbaren Gebirge*, Bern, Walthard'schen Buchhandlung, 1850, p. 78.
- <sup>29</sup> STUDER Gottlieb, «Das Studerhorn», *Jahrbuch des Schweizer Alpenclub*, 2. Jg., 1865, p. 176.
- <sup>30</sup> COAZ Johann, «Ueber Ortsbenennung in den Schweizeralpen», *Jahrbuch des Schweizer Alpenclub*, 2. Jg., 1865, p. 461.
- <sup>31</sup> COAZ Johann, «Ueber Ortsbenennung...», p. 468.
- <sup>32</sup> COAZ Johann, «Ueber Ortsbenennung ...», p. 477.



# CONSIGNES POUR LA RÉDACTION DES CONTRIBUTIONS

Chaque numéro est organisé autour d'une thématique et se divise en deux parties.

## Partie scientifique

Toutes les contributions de la partie académique de la revue seront soumises à un processus de double expertise anonyme organisé par le comité de rédaction, en coordination avec le groupe des correspondant-e-s.

## Partie « Repères et éclairages »

Cette partie est subdivisée en différentes sous-parties « Grand entretien », « Voir et entendre », « Faire (re)vivre », « Découvrir », « Lire et relire, voir et revoir ».

« **Grand entretien** » : Ici, il s'agira en lien avec le thème du dossier thématique de donner à lire un entretien avec une figure marquante de la scène sportive, culturelle, politique ou encore académique.

« **Voir et entendre** » : Une collection de photos ? Un enregistrement inédit ? Des affiches originales ? Le son d'une crémaillère ? Le lecteur trouvera ici de quoi nourrir ses sens au-delà de la matérialité du texte.

« **Faire (re)vivre** » : En forme d'ode à ceux et celles qui ne sont plus, cette sous-partie ambitionne de libérer les formes de la nécrologie pour faire découvrir (pour faire vivre et revivre) des parcours originaux au cœur ou aux marges du sport.

« **Découvrir** » : Cette sous-partie doit nous inviter à penser, elle doit éveiller notre curiosité intellectuelle, en nous menant dans des lieux singuliers, au cœur du travail de passionné-e-s, dans la fabrique du savoir.

« **Découvrir [un sport, une région, une année, etc.]** » : Le propos est ici de concentrer l'attention sur une activité sportive, celles et ceux qui l'ont fait, sur une région dans sa qualité de territoire sportif, sur un événement mémorable également.

« **Lire et relire, voir et revoir** » : Sans omettre les classiques comptes rendus de lecture, cette sous-partie souhaite ouvrir ses colonnes à des analyses de bandes dessinées, d'expositions, de films ou encore de pièces de théâtre. Un seul mot d'ordre, créativité.

Conformément aux usages, les autrices et auteurs s'engagent à ne pas soumettre simultanément leurs textes à d'autres revues.

Pour la première partie de la revue, les contributions doivent faire environ 30 000 à 35 000 signes (espaces et références comprises).

Pour la seconde partie de la revue, les contributions doivent être d'un format variable situé entre 5 000 et 15 000 signes (espaces et références comprises).

La revue *Les Sports Modernes* publie des textes en cinq langues : français, allemand, italien, romanche et anglais.

Chaque contribution de la partie scientifique devra être accompagnée d'un résumé d'environ 750 signes (accompagné de cinq mots-clés) dans la langue de la contribution, d'une traduction de ce résumé en anglais (avec une traduction des cinq mots-clés en anglais).

Toutes les contributions devront être accompagnées d'une biographie de l'autrice/l'auteur d'environ 750 signes dans la langue de la contribution.



La présentation de l'appareil critique, celui-ci devant apparaître en notes de bas de page, devra suivre le modèle de l'éditeur Alphil, disponible sur le site internet de la maison d'édition.

L'intégration d'illustrations est encouragée par la rédaction. Ces dernières devront être libres de droits et transmises dans un format (au minimum 300 dpi) favorisant une édition de bonne qualité. La direction de la revue se réserve le droit de supprimer les illustrations dont la qualité ne serait pas suffisante. Les illustrations proposées devront systématiquement apporter une plus-value à l'argumentation et les autrices et auteurs devront indiquer précisément la localisation où les illustrations devront s'insérer dans les textes.

Les manuscrits doivent nous parvenir en format électronique à l'adresse suivante :  
[lessportsmodernes@avahs.net](mailto:lessportsmodernes@avahs.net)

Les ouvrages pour des comptes rendus ou d'autres documents peuvent être adressés par voie postale à l'adresse suivante :

Revue *Les Sports Modernes*  
*Association pour la valorisation des archives*  
*et de l'Histoire des sports*  
c/o Grégory Quin  
Institut des sciences du sport  
de l'Université de Lausanne  
Bâtiment Synathlon  
CH-1015 Lausanne

## **Politique de libre-accès**

La revue *Les Sports Modernes* est publiée en green open access, elle est en libre-accès 18 mois après sa publication officielle, sur le site des Éditions Alphil :

**[www.alphilrevues.com](http://www.alphilrevues.com)** et sur **[www.libreo.ch](http://www.libreo.ch)**

Il est possible d'acheter des exemplaires papier ou des exemplaires électroniques ou des articles sur les sites :

**[www.alphilrevues.com](http://www.alphilrevues.com)** et **[www.libreo.ch](http://www.libreo.ch)**

Les auteur-e-s reçoivent un exemplaire de leur article en pdf. Ils peuvent envoyer l'article à des collègues et le mettre sur une plateforme institutionnelle dont l'accès est réservé aux membres de leur institution. Les articles électroniques sont identifiés par un DOI qui permet d'accéder au fichier.

Il n'est pas autorisé de mettre l'article sur d'autres plateformes.

Achevé d'imprimer  
en mars 2023  
pour le compte des  
Éditions Alphil-Presses universitaires suisses

# Collection Sport et sciences sociales



N° 3115

**Grégory Quin, Philippe Vonnard,  
Christophe Jaccoud (dir.)**

## **Des réseaux et des hommes**

Participation et contribution de  
la Suisse à l'internationalisation  
du sport (1912-1972)

**CHF 29.—**  
232 pages

Cet ouvrage propose d'analyser la genèse et les développements de ce processus en mettant l'accent sur les actions, individuelles et collectives, de plusieurs dirigeants qui occupent de hautes fonctions dans les fédérations sportives internationales entre la première décennie du siècle dernier et les années 1970. Beaucoup de ces figures sont de nationalité suisse. Plus largement, le pays se profile comme une terre d'accueil particulièrement favorable à l'organisation de nombreuses compétitions internationales et à l'établissement des organisations sportives internationales, ainsi qu'un espace dans lequel se forment de nombreuses pratiques sportives. Il s'agit dès lors de s'interroger sur cette situation originale, car elle est avant tout promue par des acteurs privés.

**ISBN 978-2-88930-247-5**



N° 3203

**Orlan Moret**

## **Marqués**

Carrières et après-carrières  
des hockeyeurs suisses

**CHF 39.—**  
492 p.

« Du point de vue moral et professionnel, t'es dix fois plus solide que n'importe qui. Une carrière de hockeyeur, c'est un renforcement humain. »

Marqués par l'expérience du hockey sur glace, les joueurs sont-ils ensuite en mesure de se démarquer? Ce livre cherche à rendre compte des après-carrières des hockeyeurs suisses dans une perspective sociologique en plongeant dans la culture de la pratique et dans ses transformations récentes.

**ISBN 978-2-88930-473-8**



N° 3167

**Véronique Czäka**

## **Histoire sociale et genrée de l'éducation physique en Suisse romande**


(milieu du XIX<sup>e</sup> siècle-début  
du XX<sup>e</sup> siècle)

**CHF 39.—**  
616 p.

Qui n'a pas de souvenirs de cours de gymnastique ou de natation suivis à l'école? Appréciée par certains élèves, crainte par d'autres, l'éducation physique a un statut à part dans les programmes et une histoire toute aussi particulière.

La gymnastique est la seule branche scolaire dépendant directement de la Confédération depuis 1874. Cette mainmise fédérale, qui concerna longtemps les seuls garçons, a eu pour effet de laisser dans l'ombre l'histoire des pratiques des écolières...

**ISBN 978-2-88930-331-1**



N° 3205

**Ingrid Brühwiler,  
Rebekka Horlacher, Grégory Quin,  
Johannes Westberg (dir.)**

## **La fabrique des corps nationaux**

Autour de l'institutionnalisation  
de l'éducation physique en Suisse  
et en Europe (XIX<sup>e</sup>-XXI<sup>e</sup> siècle)

**CHF 37.—**  
258 p.

Obligatoire à l'école depuis la deuxième moitié du XIX<sup>e</sup> siècle en Europe, l'éducation physique (la « gymnastique »!) scolaire verra ses contenus définis par les États, mais surtout par les enseignants responsables de la branche. « Universitaires » depuis le début du XX<sup>e</sup> siècle à travers le continent, les formations des futurs maîtres-ses d'éducation physique ont beaucoup évolué depuis la fin du XIX<sup>e</sup> siècle.

Dans le cadre de ce projet collectif, notre ambition est de donner à lire la complexité des processus aboutissant aux formations contemporaines en sciences du sport. L'éducation physique est un objet particulièrement stimulant qui appelle à de nouveaux travaux aux confins de dynamiques transnationales et de processus d'affirmation nationale.

**ISBN 978-2-88930-486-8**

# Numéro 1

# La montagne : territoire du moderne ?

La montagne est-elle « moderne » ou mieux est-elle un *territoire du moderne* ? Se plonger dans l'histoire amène à répondre de façon très contrastée, voire contradictoire. D'un côté, elle est massivement condamnée à raison de son inertie dès lors qu'elle est comparée à d'autres communautés. Lieu d'isolement, de repli, de retard, d'ignorance et de conservatisme, base d'exode, elle ne ferait qu'accumuler les handicaps propres à la laisser loin derrière les progrès réalisés dans le monde d'en bas. La rendre abordable, fréquentable et pour tout dire *aimable* passe donc par l'imposition de normes venues d'ailleurs. D'un autre côté, elle s'affirme précurseur, par ses contraintes et ses ressources propres, notamment dans l'expérimentation et la mise en œuvre de formes de démocratie, et l'on pense ici à des modalités inédites de gestion collective des biens communs et à des pratiques de gouvernance anticipant des évocations qui, pour paraphraser Thomas Mann, la rendent à bien des égards « magique ». L'émergence des sanatoria et des sports d'hiver répond aussi, comme en écho, à cette valorisation des espaces montagneux et à la recomposition du regard porté sur ces derniers.

La revue *Les Sports Modernes* entend explorer ces questions et ces dynamiques avec son numéro dédié à « la montagne : territoire du moderne », un numéro inaugural où l'ascension de l'Everest jouxte une contribution sur les noms des sommets, des découvertes en Engadine, ou encore un entretien avec le romancier et enseignant Jérôme Meizoz.

ISBN 978-2-88930-534-6



9 782889 305346